UMHVERFIS- OG SKIPULAGSSVIÐ

Djúpgámar við Seljaskóla

TEIKNINGAR - júní 2026

Verðfyrirspurn

UMHVERFIS- OG SKIPULAGSSVIÐ

Djúpgámar við Seljaskóla

TEIKNINGASKRÁ

Teikn. Nr.	Heiti teikningar	Unnið af	Útgáfa	Dags.
	YFIRLITSTEIKNINGAR			
B101	Yfirlitsmynd og verkmörk	VBV ehf		26.06.2026
B102	Grunnmynd. Nýir kantar	VBV ehf		26.06.2026
B201	Núverandi rafveita	VBV ehf		26.06.2026
B202	Núverandi vatnsveita og hitaveita	VBV ehf		26.06.2026
B203	Núverandi fráveita	VBV ehf		26.06.2026
B204	Núverandi lagnir Ljósleiðarans	VBV ehf		26.06.2026
	Núverandi lagnir Mílu	Míla		04.05.2026
LAV-131	Allir miðlar. Öryggi við skurðgröft og gryfjur	Veitur	1	06.12.2023
	GRUNNMYNDIR OG SNIÐ			
E101	Grunnmynd. Hæðarsetning, afvötnun og fráveita	VBV ehf		26.06.2026
F101	Grunnmynd, snið og deili	VBV ehf		26.06.2026
LAV-860	Staðalsnið rafmagns	Veitur		21.01.2020
	GRUNNMYNDIR			
O101	Rif og yfirborðsfrágangur	VBV ehf		26.06.2026
Y101	Vinnusvæðamerkingar	VBV ehf		26.06.2026

0m 10m 20m 30m 40m 50m
1:500 (A2)

SKÝRINGAR:

- Núv. kantur
- Nýr götukantur
- Lóðarmörk
- Verkmörk
- Núv. gangstígur fjarlægður
- Núv. ljósastólpi
- Núv. göngustígur
- Núv. götukantur fjarlægður

Hnitakerfi ISN93
Hæðarkerfi Reykjavíkur

Nr:	Dags	Breyting:	Af

VBV VERKFRÆÐISTOFA BJARNA VIÐARSSONAR
Hlíðasmára 2 · 201 Kópavogi
588 6288 · vbv@vbv.is · vbv.is

Loftmynd 2025

Mælt:	HÖE	Teiknað:	DAK
Hannað:	DAK	Yfirfarið:	HHG

LAY_B_101089_100-YFRILITSMYND.dwg Mkv. 1:500 (A2)

Reykjavíkurborg
Umhverfis- og skipulagssvið

Djúpgámar við Seljaskóla
Yfirlitsmynd - Verkmörk

26.06.2026

B101

S:\01_VBV-Verkfræðistofa\Verk\101089 Djúpgámar Reykjavík\TEIKN_LAY\LAY_B_101089_100-YFRILITSMYND

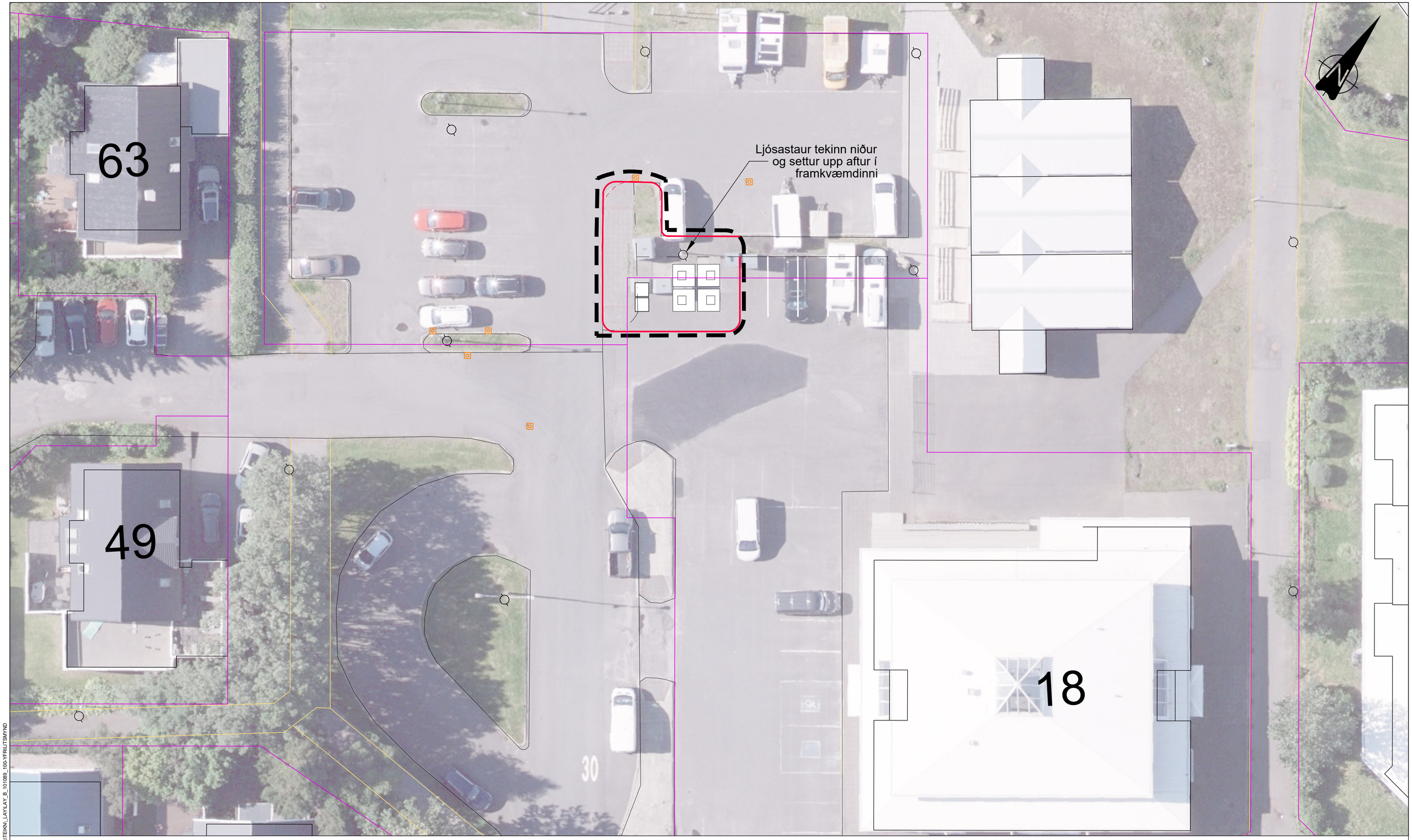

SKÝRINGAR:

- Núv. kantur
- Nýr götukantur
- Lóðarmörk
- Verkmörk
- Núv. gangstígur fjarlægður
- Núv. ljósastólpi
- Núv. göngustígur
- Núv. götukantur fjarlægður

0m 4m 8m 12m 16m 20m
1:200 (A2)

Hnitakerfi ISN93
Hæðarkerfi Reykjavíkur

Nr:	Dags	Breyting:	Af

VBV VERKFRÆÐISTOFA BJARNA VIÐARSSONAR
Hlíðasmára 2 · 201 Kópavogi
588 6288 · vbv@vbv.is · vbv.is

Loftmynd 2025

Mælt:	HÖE	Teiknað:	DAK
Hannað:	DAK	Yfirfarið:	HHG
LAY_B_101089_100-YFRILITSMYND.dwg		Mkv. 1:200	(A2)

Reykjavíkurborg
Umhverfis- og skipulagssvið

Djúpgámar við Seljaskóla
Djúpgámar og nýir kantar

11.06.2026

B102

S:\01_VBV-Verkfræðistofa\Verk\101089 Djúpgámar Reykjavík\TEIKNI_LAY\LAY_B_101089_100-YFRILITSMYND

SKÝRINGAR:

- R — Núv. háspennustrengur 11 kV
- Núv. notendastrengur
- GL — GL — Núv. götuljósastrengur
- Núv. lágspenna
- Núv. lágspenna, ónotað
- Núv. niðurfall
- Nýir kantar
- Núv. kantar
- Núv. kantar fjarlægðir
- Lóðamörk
- Núv. ljósastólpi
- Núv. göngustígur

Sýndar eru núverandi lagnir og strengir veitufyrirtækja samkvæmt úttektarvef LUKR. Staðsetning þeirra er ekki nákvæm.

Þessar upplýsingar um eldri lagnir eru ekki tæmandi. Verktaki skal ganga úr skugga um legu annarra lagna og strengja hjá viðkomandi veitustofnun og afla sér tilskilinna graftrarleyfa áður en framkvæmdir hefjast.

Hnitakerfi ISN93
Hæðarkerfi Reykjavíkur

1:500 — 0m 10m 20m 30m 40m 50m (A2)

Nr:	Dags	Breyting:	Af

VBV VERKFRÆÐISTOFA BJARNA VIÐARSSONAR
Hlíðasmára 2 · 201 Kópavogi
588 6288 · vbv@vbv.is · vbv.is

Reykjavíkurborg
Umhverfis- og skipulagssvið

Djúpgámar við Seljaskóla
Núverandi rafveita - grunnmynd

Mælt:	HÖE	Teiknað:	DAK
Hannað:	DAK	Yfirfarið:	HHG
LAY_B_101089_200-NÚV-LAGNIR.dwg	Mkv. 1:500	(A2)	26.06.2026

B201

S:\01_VBV-Verkfræðistofa\Verk\101089 Djúpgámar Reykjavík\TEIKN_LAY\LAY_B_101089_200-NÚV-LAGNIR

SKÝRINGAR:

- Núv. vatnsveita
- Núv. hitaveita
- Núv. brunahani
- Núv. niðurfall
- Nýir kantar
- Núv. kantar
- Núv. kantar fjarlægðir
- Lóðamörk
- Núv. göngustígur

Sýndar eru núverandi lagnir og strengir veitufyrirtækja samkvæmt úttektarvef LUKR. Staðsetning þeirra er ekki nákvæm.

Þessar upplýsingar um eldri lagnir eru ekki tæmandi. Verktaki skal ganga úr skugga um legu annarra lagna og strengja hjá viðkomandi veitustofnun og afla sér tilskilinna graftrarleyfa áður en framkvæmdir hefjast.

Hnitakerfi ISN93
Hæðarkerfi Reykjavíkur

0m 10m 20m 30m 40m 50m
1:500 (A2)

Nr:	Dags	Breyting:	Af

VBV VERKFRÆÐISTOFA BJARNA VIÐARSSONAR
Hlíðasmára 2 · 201 Kópavogi
588 6288 · vbv@vbv.is · vbv.is

Reykjavíkurborg
Umhverfis- og skipulagssvið

Djúpgámar við Seljaskóla
Núverandi vatns- og hitaveita - grunnmynd

Mælt: HÖE		Teiknað: DAK	
Hannað: DAK		Yfirfarið: HHG	
LAY_B_101089_200-NÚV-LAGNIR.dwg	Mkv. 1:500	(A2)	26.06.2026

B202

S:\01_VBV-Verkíslensk-Verk\101089 Djúpgámar Reykjavík\TEIKN_LAY\LAY_B_101089_200-NÚV-LAGNIR

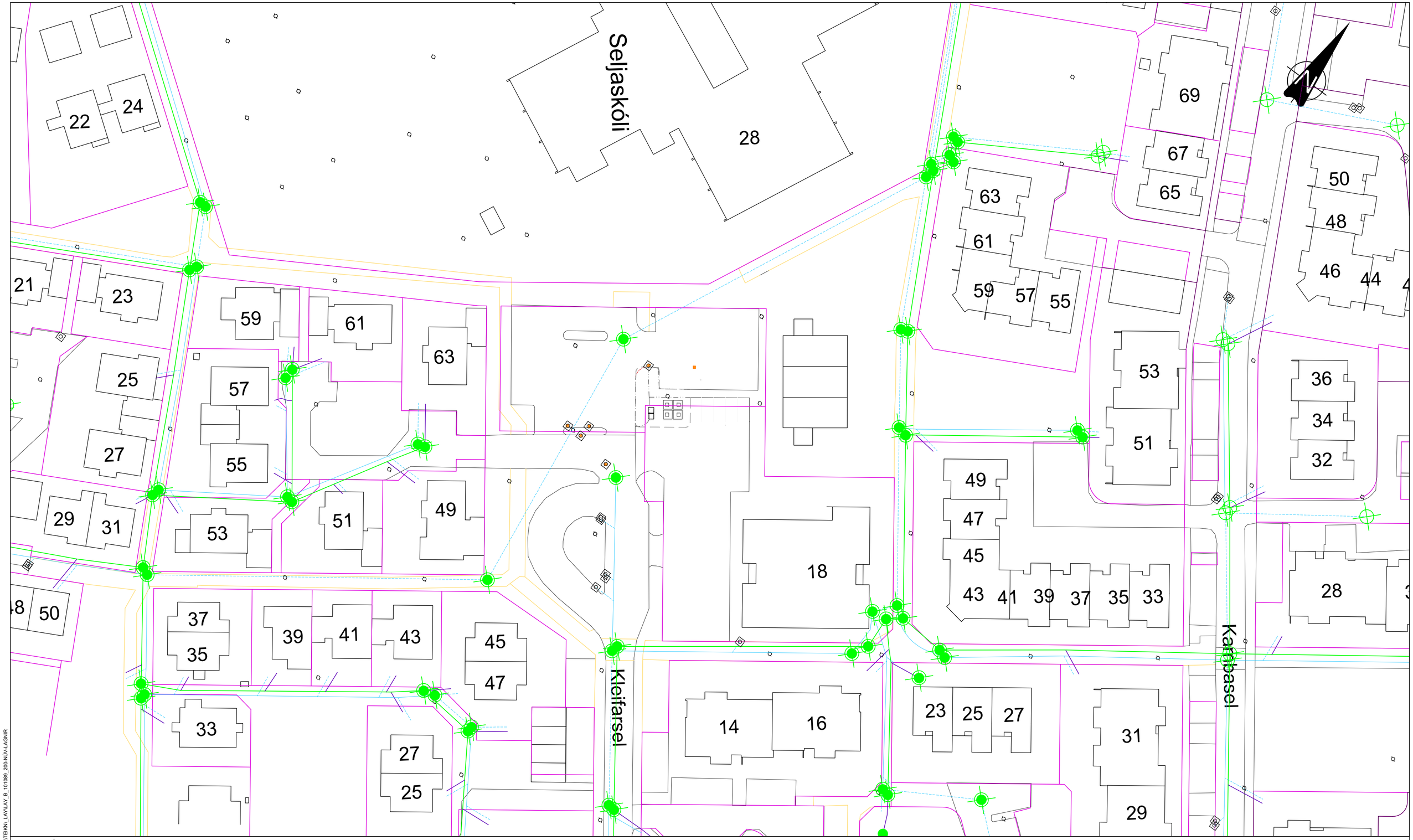

SKÝRINGAR:

- Núverandi lögn Regnvatn
- Núverandi lögn Blandað
- Núv. niðurfall
- Nýir kantar
- Núv. kantar
- Núv. kantar fjarlægðir
- Lóðamörk
- Núv. göngustígur

Sýndar eru núverandi lagnir og strengir veitufyrirtækja samkvæmt úttektarvef LUKR. Staðsetning þeirra er ekki nákvæm.

Þessar upplýsingar um eldri lagnir eru ekki tæmandi. Verktaki skal ganga úr skugga um legu annarra lagna og strengja hjá viðkomandi veitustofnun og afla sér tilskilinna graftrarleyfa áður en framkvæmdir hefjast.

Hnitakerfi ISN93
Hæðarkerfi Reykjavíkur

0m 10m 20m 30m 40m 50m
1:500 (A2)

Nr:	Dags	Breyting:	Af

VBV VERKFRÆÐISTOFA BJARNA VIÐARSSONAR
Hlíðasmára 2 · 201 Kópavogi
588 6288 · vbv@vbv.is · vbv.is

Reykjavíkurborg
Umhverfis- og skipulagssvið

Djúpgámar við Seljaskóla
Núverandi fráveita - grunnmynd

Mælt: HÖE | Teiknað: DAK
Hannað: DAK | Yfirfarið: HHG

LAY_B_101089_200-NÚV-LAGNIR.dwg | Mkv. 1:500 (A2) | 26.06.2026 | B203

S:\01_VBV-Verkfræðistofa-Verk\101089 Djúpgámar Reykjavík\TEIKN_LAY\LAY_B_101089_200-NÚV-LAGNIR

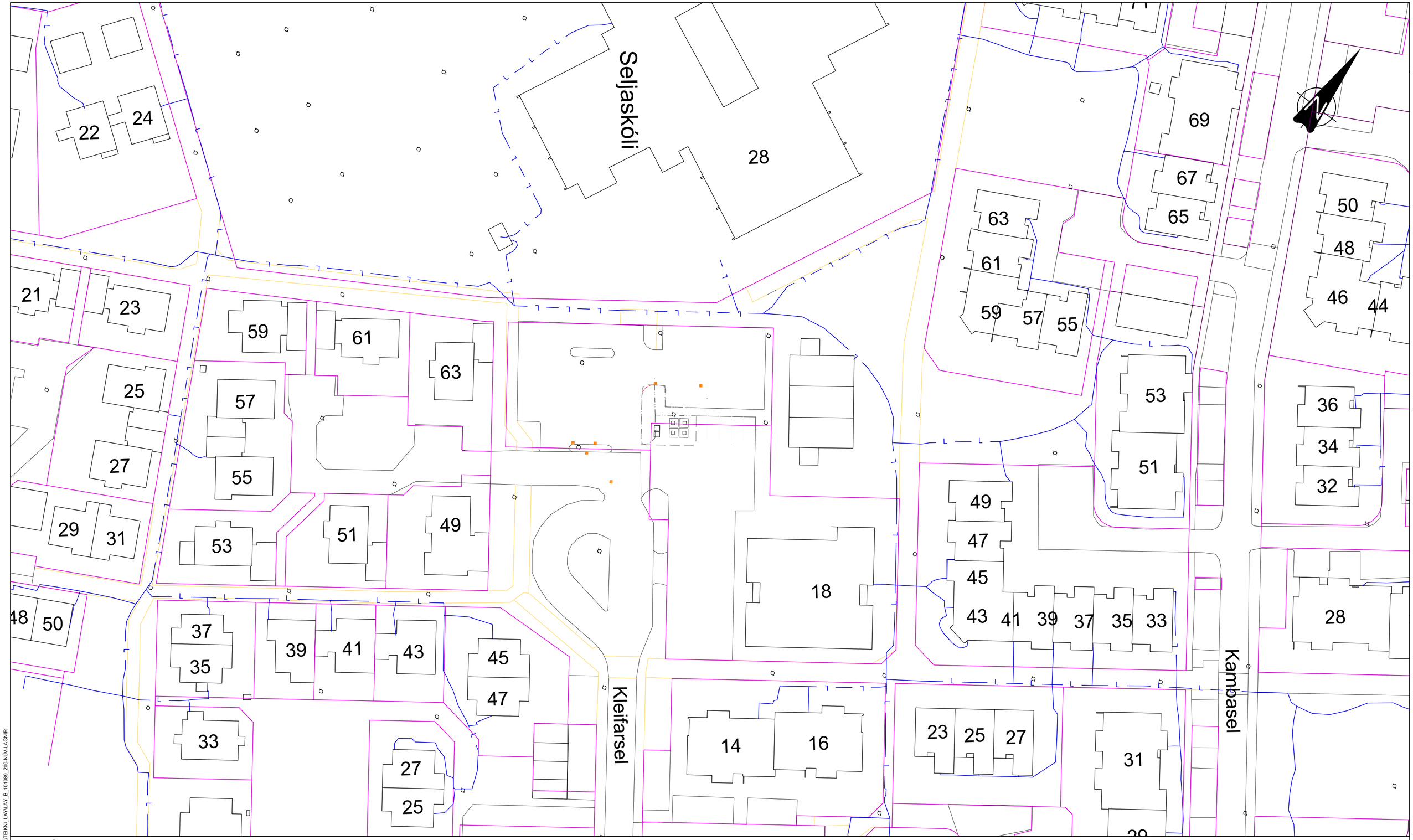

SKÝRINGAR:

Núv. lagnir Ljósleiðarans

Nýir kantar

Núv. kantar

Núv. kantar fjarlægðir

Lóðamörk

Núv. göngustígur

Sýndar eru núverandi lagnir og strengir veitufyrirtækja samkvæmt úttektarvef LUKR. Staðsetning þeirra er ekki nákvæm.

Þessar upplýsingar um eldri lagnir eru ekki tæmandi. Verktaki skal ganga úr skugga um legu annarra lagna og strengja hjá viðkomandi veitustofnun og afla sér tilskilinna graftrarleyfa áður en framkvæmdir hefjast.

Hnitakerfi ISN93
Hæðarkerfi Reykjavíkur

0m 10m 20m 30m 40m 50m
1:500 (A2)

Nr:	Dags	Breyting:	Af

VERKFRÆÐISTOFA BJARNA VIÐARSSONAR
Hlíðasmára 2 · 201 Kópavogi
588 6288 · vbv@vbv.is · vbv.is

Reykjavíkurborg
Umhverfis- og skipulagssvið

Djúpgámar við Seljaskóla
Núverandi lagnir Ljósleiðarans - grunnmynd

Mælt: HÖE | Teiknað: DAK
Hannað: DAK | Yfirfarið: HHG

LAY_B_101089_200-NÚV-LAGNIR.dwg | Mkv. 1:500 (A2) | 26.06.2026 | B204

S:\01_VBV-Verkl\Ísensk-Verk\101089 Djúpgámar Reykjavík\TEIKN_LAY\LAY_B_101089_200-NÚV-LAGNIR

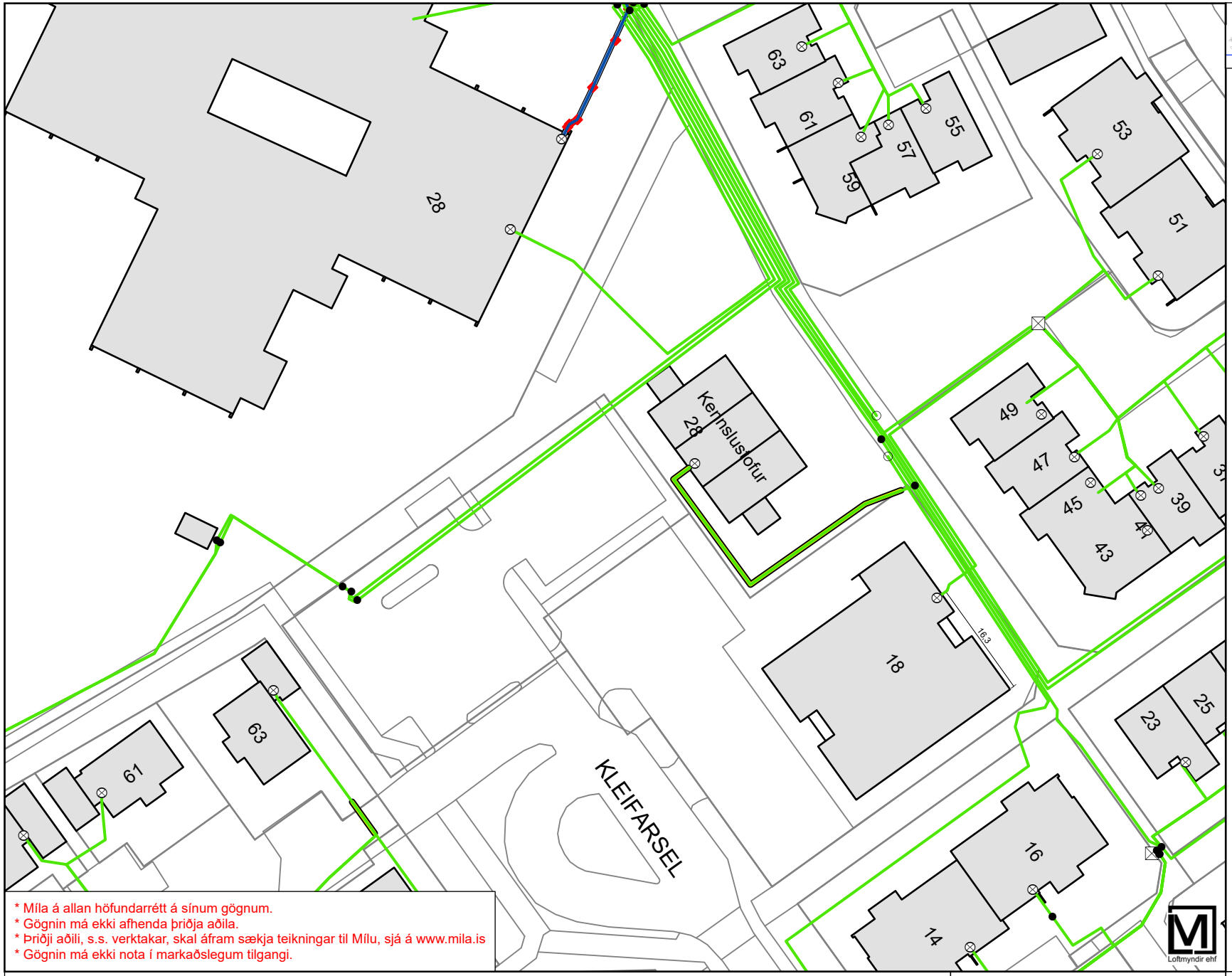

* Míla á allan höfundarrétt á sínum gögnum.
* Gögnin má ekki afhenda þriðja aðila.
* Þriðji aðili, s.s. verktakar, skal áfram sækja teikningar til Mílu, sjá á www.mila.is
* Gögnin má ekki nota í markaðslegum tilgangi.

Skýringar

- Örbylgja
- Parstrengur
- Parstrengur í eigu annarra
- Ljósleiðari
- LL í eigu annarra
- Ónotaðir strengir
- Rafmagn
- Rör
- Fjölpípa
- Blástursrör
- Stokkur
- Annað
- Múffa
- Strengendi
- Tengiskápur/Upptak
- BT-skápur
- LL múffuskápur
- Tengitunna
- Tengibr. í eigu annarra
- Stór brunnur
- Keilubrunnur
- Lítill brunnur/millidr.kassi
- Ferkantaður brunnur
- Brunnur í eigu annarra
- Röragreining
- Rörendi
- Fjölpípumúffa
- Fjölpípugreining
- Magnari
- Hönk
- Spóla
- Gps mælingar

Lagnir innan lóðarmarka eru á ábyrgð lóðareiganda!

Míla áskilur sér allan rétt til að krefjast skaðabóta vegna skemmda á lögnum

GILDIR AÐEINS FYRIR UMBEÐIÐ SVÆÐI

GILDISTÍMI TEIKNINGAR ER 3 DAGAR FRÁ ÚTGÁFUDEI

FARGA SKAL TEIKNINGU AÐ VERKI LOKNU

ATHUGIÐ!
Kortið sýnir einungis lagnir Mílu. Á svæðinu kunna að vera lagnir frá öðrum veitum.

Sóning: www.mila.is/pantanir

Staður: Seljaskóli

Mkv: 1:750

N

Dags: 4.5.2026 Kl: 10:41

ÖRYGGI VIÐ SKURÐGRÖFT OG GRYFJUR

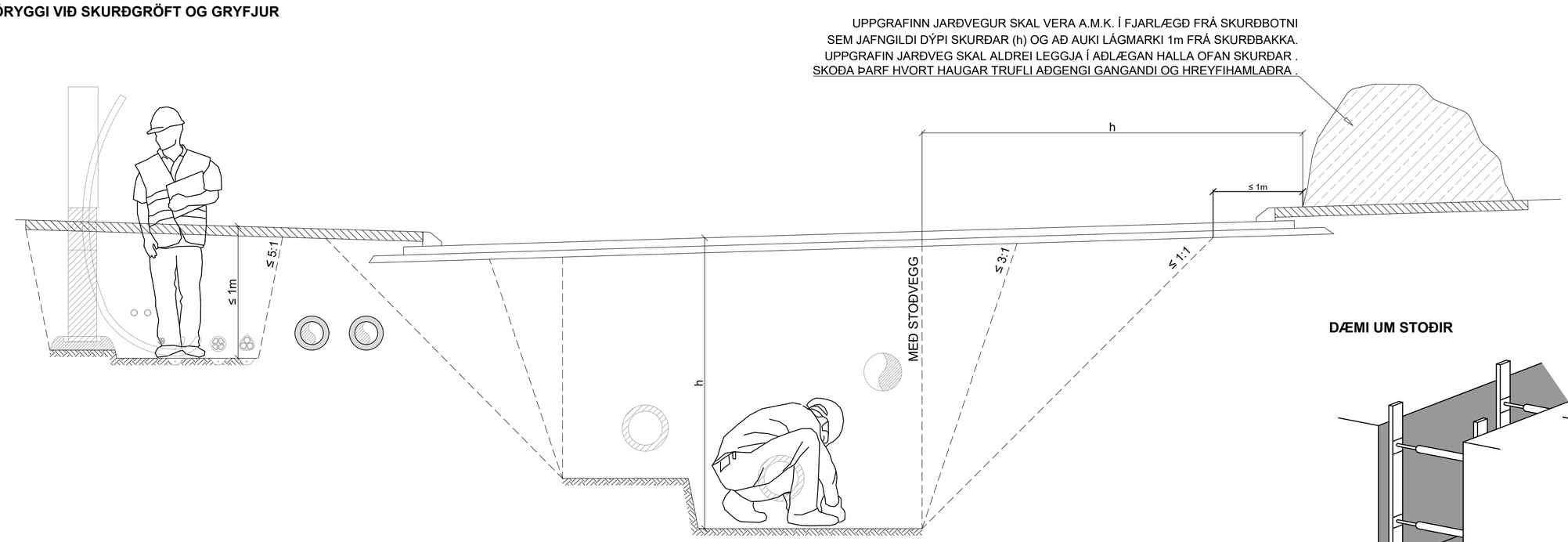

DÆMI UM STOÐIR

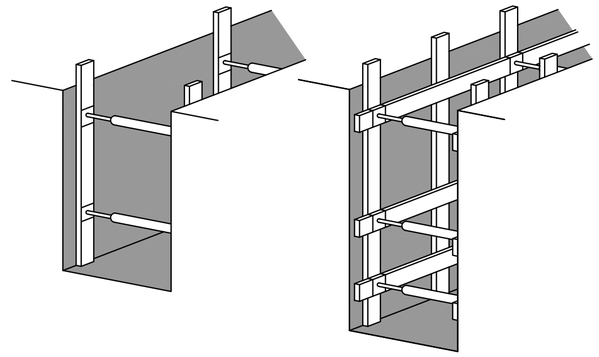

ÞEGAR FLÁI Á SKURÐVEGGJUM ER ÁKVEÐINN ÞARF AÐ TAKA TILLIT TIL AÐSTÆÐNA HVERJU SINNI (JARÐVEGS, DÝPI SKURÐAR, GRUNNVATNSSTÖÐU, LENGDAR, VEÐURFARS OG HVERSU LENGI SKURÐUR VERÐUR OPIN). EKKI ER HÆGT AÐ SETJA ALGILDAR REGLUR UM HVER ÞESSI FLÁI EIGI AÐ VERA. **ÞESSI TEIKNING ER ÞVÍ EINUNGIS LEIÐBEINANDI VARÐANDI MÖGULEGA FLÁA.**

ENDANLEG ÁKVÖRÐUN UM FLÁA SKAL ÁKVÖRÐUÐ MEÐ UMSJÓNARMANNI VERKSINS.

DÝPT SKURÐAR OG VALINN FLÁI:

- EF DÝPI SKURÐAR ER MINNA EN 1 m OG STÍFLEIKI JARÐVEGS LEYFIR, ER HÆGT AÐ GRAFA MEÐ FLÁA ≤ 5:1.
- EF DÝPI SKURÐAR ER MINNA EN 2 m OG STÍFLEIKI JARÐVEGS LEYFIR, ER HÆGT AÐ GRAFA MEÐ FLÁA ≤ 3:1. VIÐ JARÐVEGSSKIPTAN JARÐVEG GILDIR 1:1.
- EF SKURÐUR ER DÝPRI EN 2 m BER AÐ VELJA FLÁA MIÐAÐ VIÐ VEIKASTA JARÐLAG Í FLÁA. TAFLA SÝNIR HVAÐA FLÁA HÆGT ER AÐ VELJA MIÐAÐ VIÐ MISMUNANDI JARÐVEG OG STÍFLEIKA.

TIL AÐ TRYGGJA STÆÐNI JARÐVEGS MÁ EINNIG NOTA STOÐIR OG/EÐA ÞÉTTRIÐIÐ NET Á HLIÐAR OG BAKKA.
EF SKURÐUR ER DÝPRI EN 2 m OG LÁGMARKSFLÁI NÆST EKKI BER AÐ STÍFA.

SKILGREINING Á FÖSTUM OG LAUSUM JARÐLÖGUM ER Í EINFALDAÐRI MYND SKILGREIND Á EFTIRFARANDI MÁTA:

- **LAUS JARÐLÖG**: ÓÞJAPPAÐUR JARÐVEGUR, HEFUR LITLA VIÐLOÐUN, HRYNUR ÚR FLÁA.
- **FÖST JARÐLÖG**: ÞJAPPAÐUR JARÐVEGUR, HEFUR MIKLA VIÐLOÐUN, HRYNUR EKKI ÚR FLÁA ÞRÁTT FYRIR AÐ FLÁAR ERU MJÖG BRATTIR. ÞAÐ ER ERFITT AÐ GRAFA Í FASTANN JARÐVEG.

NÁKVÆM SKILGREINING Á JARÐLÖGUM SKAL ÁKVARÐAST AF FAGMÖNNUM.

TÍMABUNDINN FLÁI TELST VERA SKURÐUR/FLÁI SEM STENDUR SKEMUR EN 8 VIKUR, EN ER EINNIG HÁÐUR VEÐURFARSLEGUM AÐSTÆÐUM.

JARÐEFNI	BRATTASTI LEYFILEGI FLÁI (h:l)	
	LAUS JARÐLÖG EÐA VARANLEGIR FLÁAR	***FÖST JARÐLÖG OG/EÐA TÍMABUNDINN FLÁI***
JÖKULRUÐNINGUR	RÆÐST AF RÁÐANDI KORNASTÆRÐ	3:1 (71°)
BERGBROT/BÖGGLABERG	1:1,5 (33,7°)	1:1 (45°)
MÖL	1:2 (26,5°)	1:1 (45°)
SANDUR	1:2 (26,5°)	1:1 (45°)
*FÍNSANDUR OG SILT	1:3 (18,4°)	1:1 (45°)
MOLD	*METIST HVERJU SINNI*	
KLÖPP	*FLÁI Á KLÖPP RÆÐST AF HVERSU SPRUNGIN KLÖPPIN ER. HÆGT ER AÐ FLEYGA KLÖPP ≤ 5:1 EN MÖGULEGA ÞARF AÐ LEGGJA NET YFIR KLÖPP TIL AÐ VERNDA FYRIR STEINHRUNI.*	

* MÖGULEGA ÞARF AÐ GERA YFIRBORÐSRÁÐSTAFANIR, T.D. LEGGJA DÚK YFIR JARÐVEGSFLÁA TIL AÐ FYRIRBYGGJA ÁGANG VATNS. O.S.FRV. METIÐ EFTIR AÐSTÆÐUM

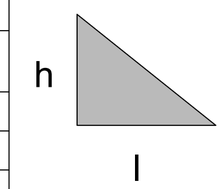

MÁL ERU Í mm NEMA ANNAÐ SÉ TEKIÐ FRAM

0 0,5 1 1,5 2 2,5m

Kvarði: 1:25

6.12.2023. Útgáfunúmer og dagsetning lagfærð. RIT

Útg. Dags. Lýsing Han./Yfirf./Samþ.

VEITUR
Bæjarhálsi 1· 110 Reykjavík
Sími 516 6000· Fax 516 6709
www.veitur.is

Staðalsnið Veitna
LAV-131
Allir miðlar
Öryggi við skurðgröft og gryfjur

Hannað HMH/SOÚ
Teiknað HMH
Yfirfarið
Samþ.

Dags. 25.11.2022 Verkefnisnr. Teikn.nr. LAV-131 1 Kvarði 1:25/A2

S:\SBS\2022\LAV-131-NÝTT.DWG Vistað: 25.11.2022 - kl: 10:16 Prentað: 3.2.2023 - kl: 10:31

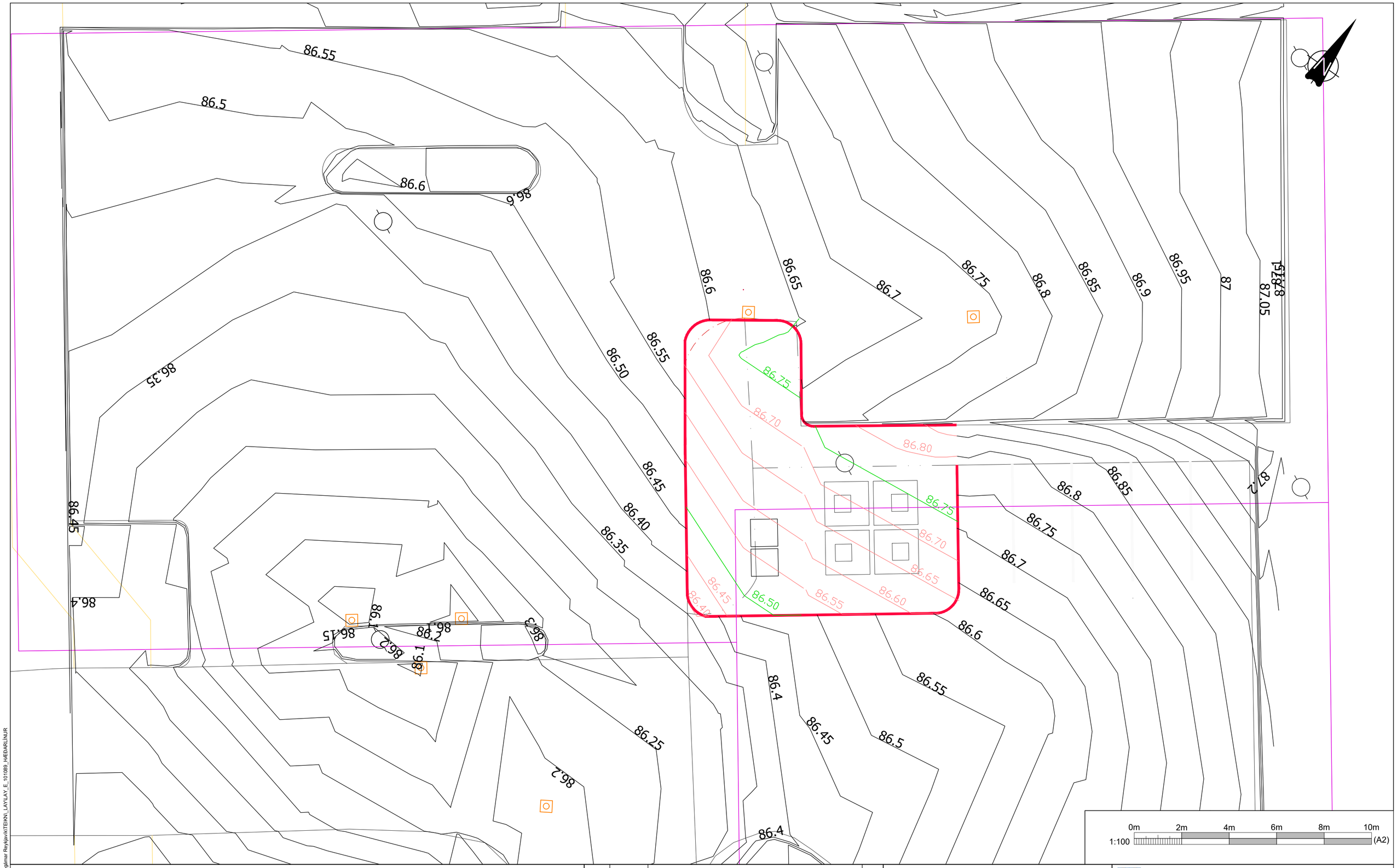

SKÝRINGAR:

- Núv. götukantar
- Nýr götukantur
- Núv. gangstígur fjarlægður
- Lóðarmörk
- Núv. ljósastólpi
- Núv. niðurfall
- 85.70 / 85.50 — Hannaðar hæðarlínur yfirborðs
- 85.25 — Núv. hæðarlínur yfirborðs

Hnitakerfi ISN93
Hæðarkerfi Reykjavíkur

Nr:	Dags	Breyting:	Af

VERKFRÆÐISTOFA BJARNA VIÐARSSONAR
Hlíðasmára 2 · 201 Kópavogi
588 6288 · vbv@vbv.is · vbv.is

Reykjavíkurborg
Umhverfis- og skipulagssvið

Djúpgámar við Seljaskóla
Grunnmynd. Hæðarlínur

Mælt:	HÖE	Teiknað:	DAK
Hannað:	DAK	Yfirfarið:	HHG
LAY_E_101089_HÆÐARLÍNUR		Mkv. 1:100	(A2)

26.06.2026

E101

S:\01_VBV-Verkfræðistofa\-Verk\101089 Djúpgámar Reykjavík\TEIKN_LAY\LAY_E_101089_HÆÐARLÍNUR

Snið A
1:50

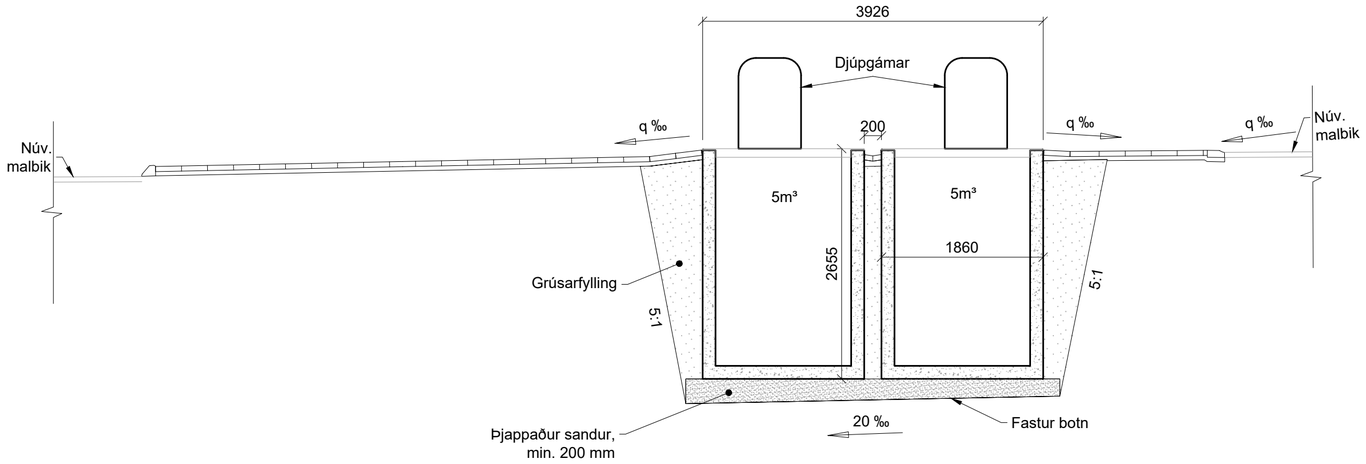

Snið B
1:50

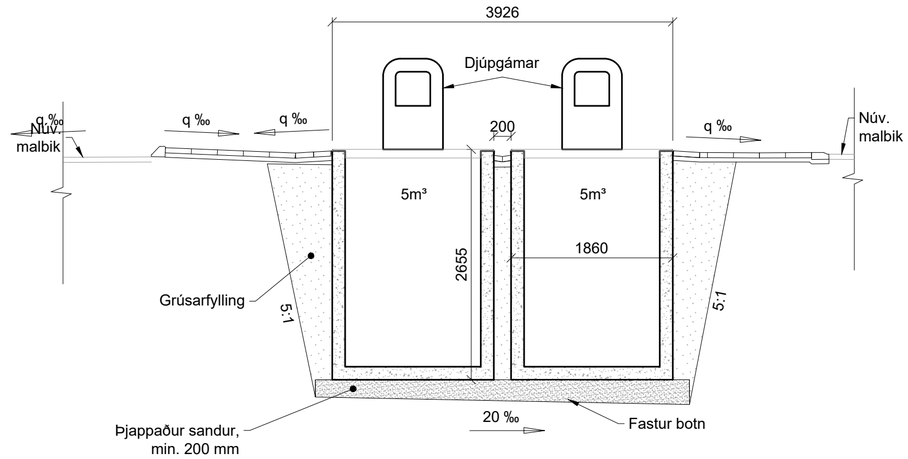

Grunnmynd
1:100

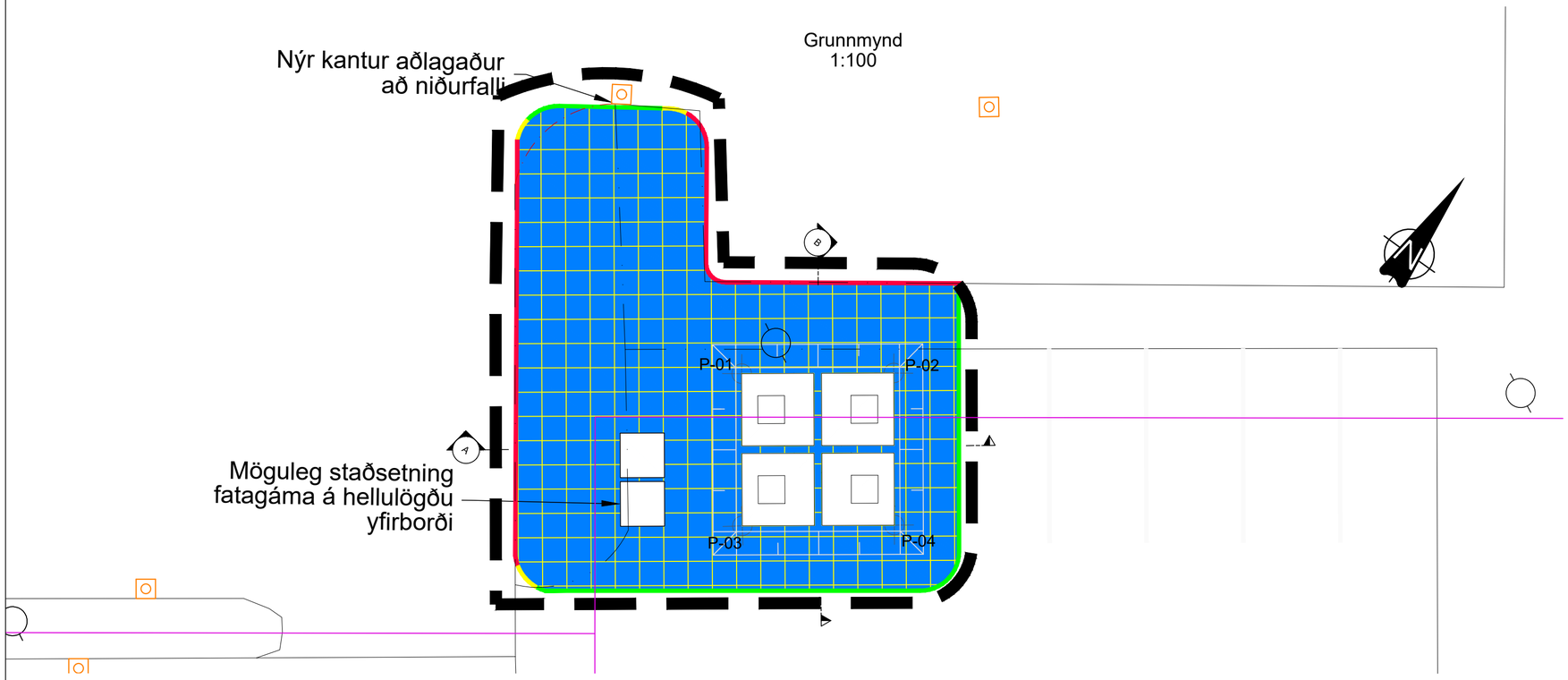

Umferðarkantsteinn
1:10 - Öll mál í mm

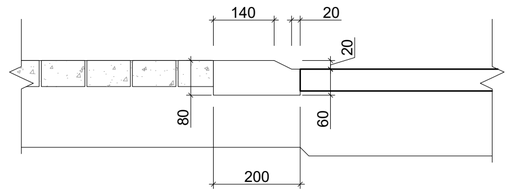

Staðsteyptur 12 cm kantsteinn
1:10 - Öll mál eru í mm

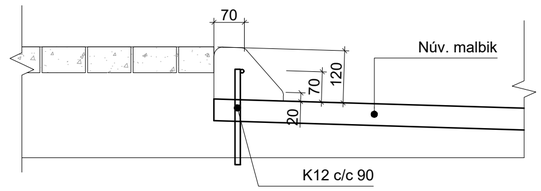

Hnitaskrá		
Punktur:	X-hnit :	Y-hnit :
P-01	361699.217	402157.217
P-02	361702.388	402160.168
P-03	361701.521	402154.693
P-04	361704.693	402156.997

SKÝRINGAR:

- Staðsteyptur kantsteinn
- Hæðaraðlögun kantsteins
- Umferðarkantsteinn
- Hellulögn - 30x30x6 cm
- Gras
- Núv. niðurfall

Djúpgámar eru tilbúnar einingar úr steinsteypu
með stálloki og lúgubúnaði úr stáli.

1:10 — 0mm, 200mm, 400mm, 600mm, 800mm, 1000mm (A2)

1:50 — 0m, 1m, 2m, 3m, 4m, 5m (A2)

1:100 — 0m, 2m, 4m, 6m, 8m, 10m (A2)

Hnitakerfi ISN93
Hæðarkerfi Reykjavíkur

Nr:	Dags	Breyting:	Af

VERKFRÆÐISTOFA BJARNA VIÐARSSONAR
Hlíðasmára 2 · 201 Kópavogi
588 6288 · vbv@vbv.is · vbv.is

Reykjavíkurborg
Umhverfis- og skipulagssvið

Djúpgámar við Seljaskóla
Grunnmynd - Snið og deili

Mælt: HÖE | Teiknað DAK
Hannað: DAK | Yfirfarið HHG
LAY_F_101089_100 DJÚPGÁMAR.dwg | Mkv. 1:10, 1:50, 1:100 (A2) | 26.06.2026 | F101

HÁSPENNU- OG LÁGSPENNUSTRENGIR

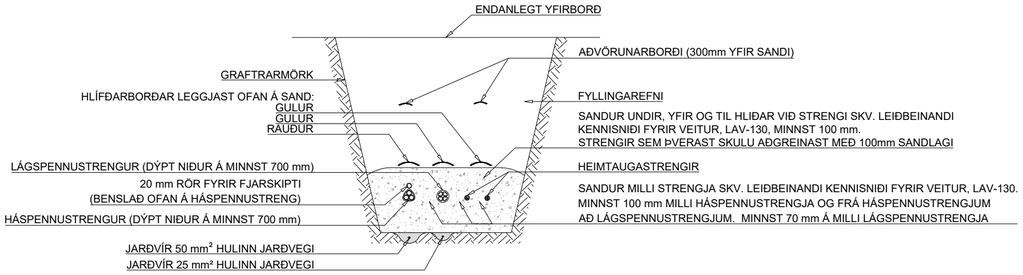

TENGISKÁPAR

SNIÐ:

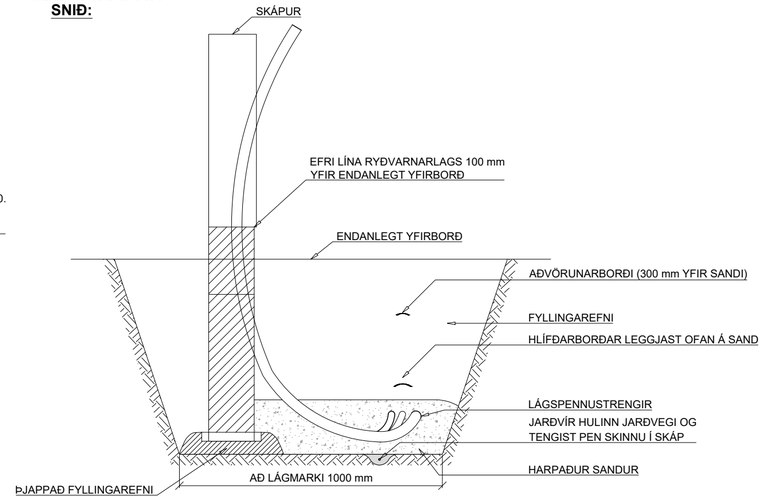

ÞVERANIR

ÞVERSNIÐ AF SAMSÍÐA RÖRUM:

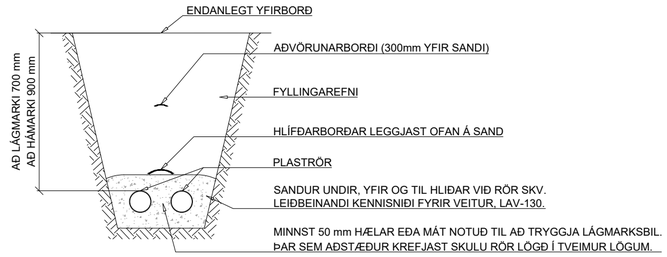

ÞVERSNIÐ AF GÖTU, RÖRENDI

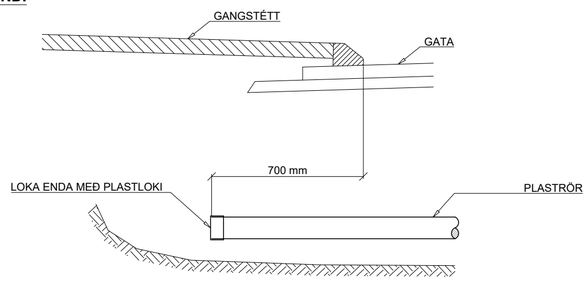

TENGIHOLUR FYRIR 11 kV HÁSPENNUSTRENGI

SNIÐ:

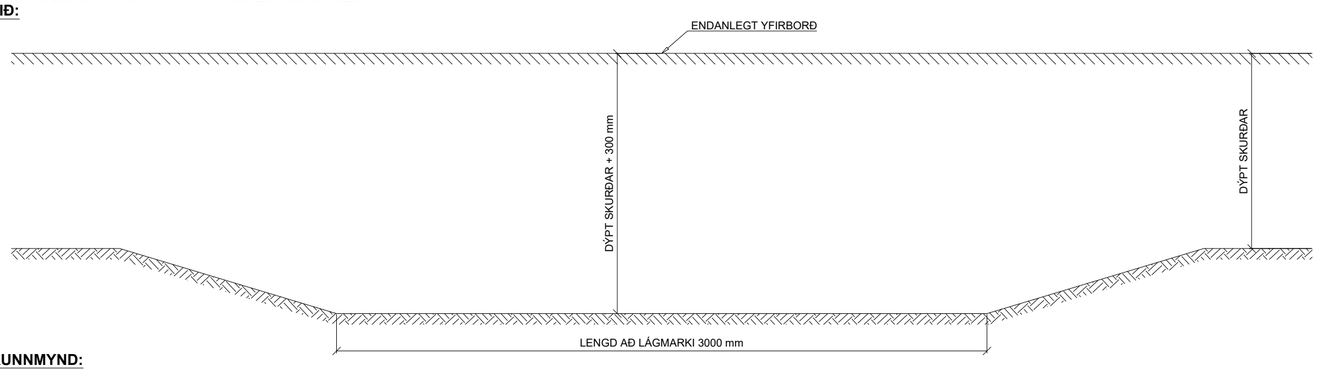

GRUNNMYND:



FYLLING UMHVERFIS HITAVEITU, RAFVEITU, VATNSVEITU OG FJARSKIPTALAGNIR (SÖNDUN):

Í SKURÐI SKAL NOTA FYLLINGU SEM ER BLANDA AF SILT / SANDI OG FÍNNI MÖL ÁN HVASSRA BRÚNA OG MEÐ MESTU KORNASTÆRÐ 10 MM. PASSA SKAL AÐ FYLLINGIN SÉ VEL BLÖNDUÐ ÞANNIG AÐ VIÐ ÞJÖPPUN FALLI FYLLINGIN ÞÉTT UPP AÐ LÖGNUM. MEÐ ÞVÍ MÓTI MINNKA LÍKUR Á AÐ GRÓFKORN SKERI SIG INN Í KÁPU LAGNA OG STRENGJA

MÁL ERU Í mm NEMA ANNAÐ SÉ TEKIÐ FRAM

0 1 2m

Kvarði: 1:20

Útg.	Dags.	Lýsing	Han./Yfirf./Samþ.
3	05.04.25	Skýringartexti um söndun umhverfis lagnir	MJ
2	13.11.20	Bætt við fjarskiptalögn ofaná háspennustreng	HMH

VEITUR
Bæjarhálsi 1· 110 Reykjavík
Sími 516 6000· Fax 516 6709
www.veitur.is

Staðalsnið rafmagns

LAV-860

Rafmagn

Snið, þveranir, tengiskápar, tengiholur

Hannað Veitur
Teiknað HMH
Yfirfarið
Samþ.

Dags.21.1.2020 Verkefnisnr. Teikn.nr. LAV-860 **3** Kvarði 1:20/A2

C:\USERS\MAGNUSJON\DCVACCDOCS\OR - VEITUR\TEIKNINGA- OG LÍKANASAFN VEITNA\PROJECT FILES\0 - INNRI VINNA\0.3 - STAÐLAÐAR TEIKNINGAR\LAV-860.DWG Vistað: 3.4.2025 - kl: 15:30 Prentað: 5.4.2025 - kl: 10:19

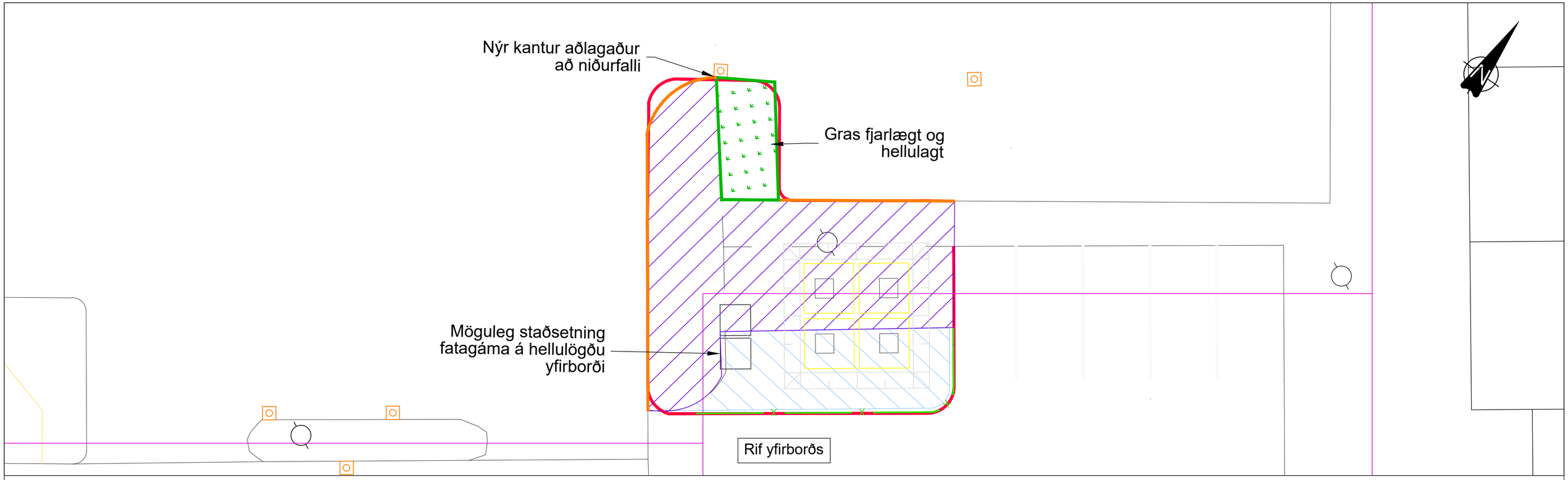

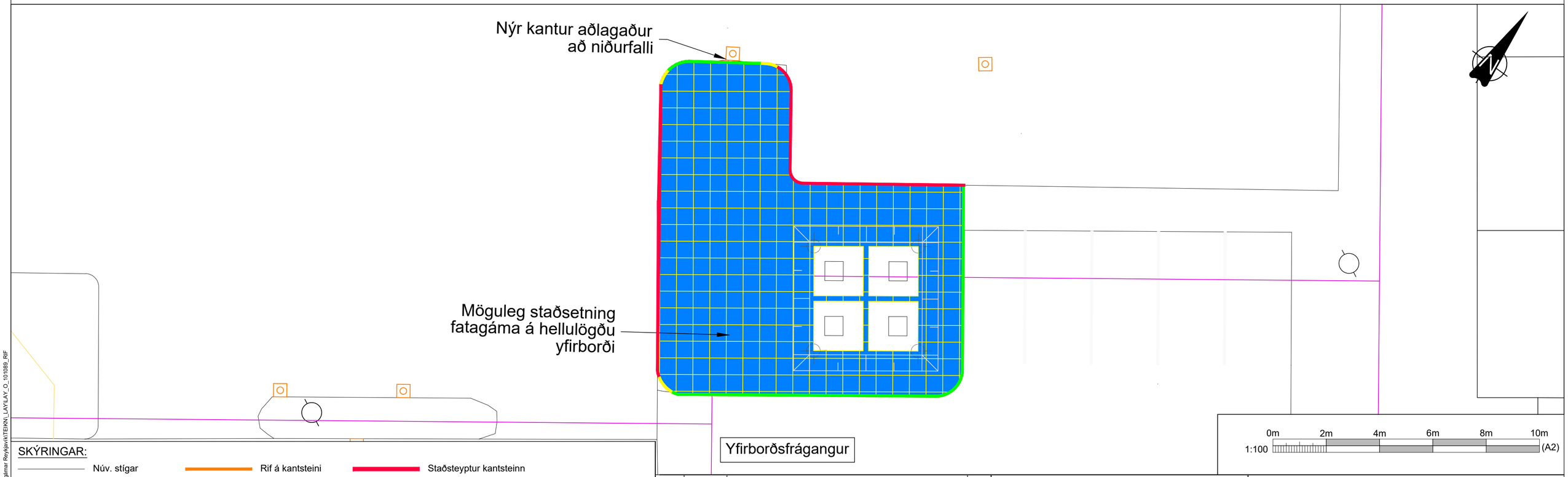

SKÝRINGAR:

- Núv. stígar
- Núv. kantar
- Flái
- Lóðarmörk
- Núv. ljósastólpi
- Núv. gangstígur fjarlægður
- Rif á kantsteini
- Sögun malbiks
- Rif á malbiki
- Rif á hellum
- Gras fjarlægt
- Núv. niðurfall
- Staðsteyptur kantsteinn
- Hæðaraðlögun kantsteins
- Umferðarkantsteinn
- Hellulögn - 30x30x6 cm

Hnitakerfi ISN93
Hæðarkerfi Reykjavíkur

Nr:	Dags	Breyting:	Af

VERKFRÆÐISTOFA BJARNA VIÐARSSONAR
Hlíðasmára 2 · 201 Kópavogi
588 6288 · vbv@vbv.is · vbv.is

Reykjavíkurborg
Umhverfis- og skipulagssvið

Djúpgámar við Seljaskóla
Grunnmynd. Rif og yfirborðteikningar

Mælt:	HÖE	Teiknað:	DAK
Hannað:	DAK	Yfirfarið:	HHG
LAY_O_101089_RIF.dwg		Mkv. 1:100	(A2)

26.06.2026

O101

S:\01_VBV-Verkfræðistofa\Verk\101089 Djúpgámar Reykjavík\TEIKN_LAY\LAY_O_101089_RIF

Verkáfangi

Unnið að jarðvinnu fyrir djúpgáma og uppsetningu.
Yfirborðsfrágangur götu, bílastæðis og stétta.
Lokafrágangur.

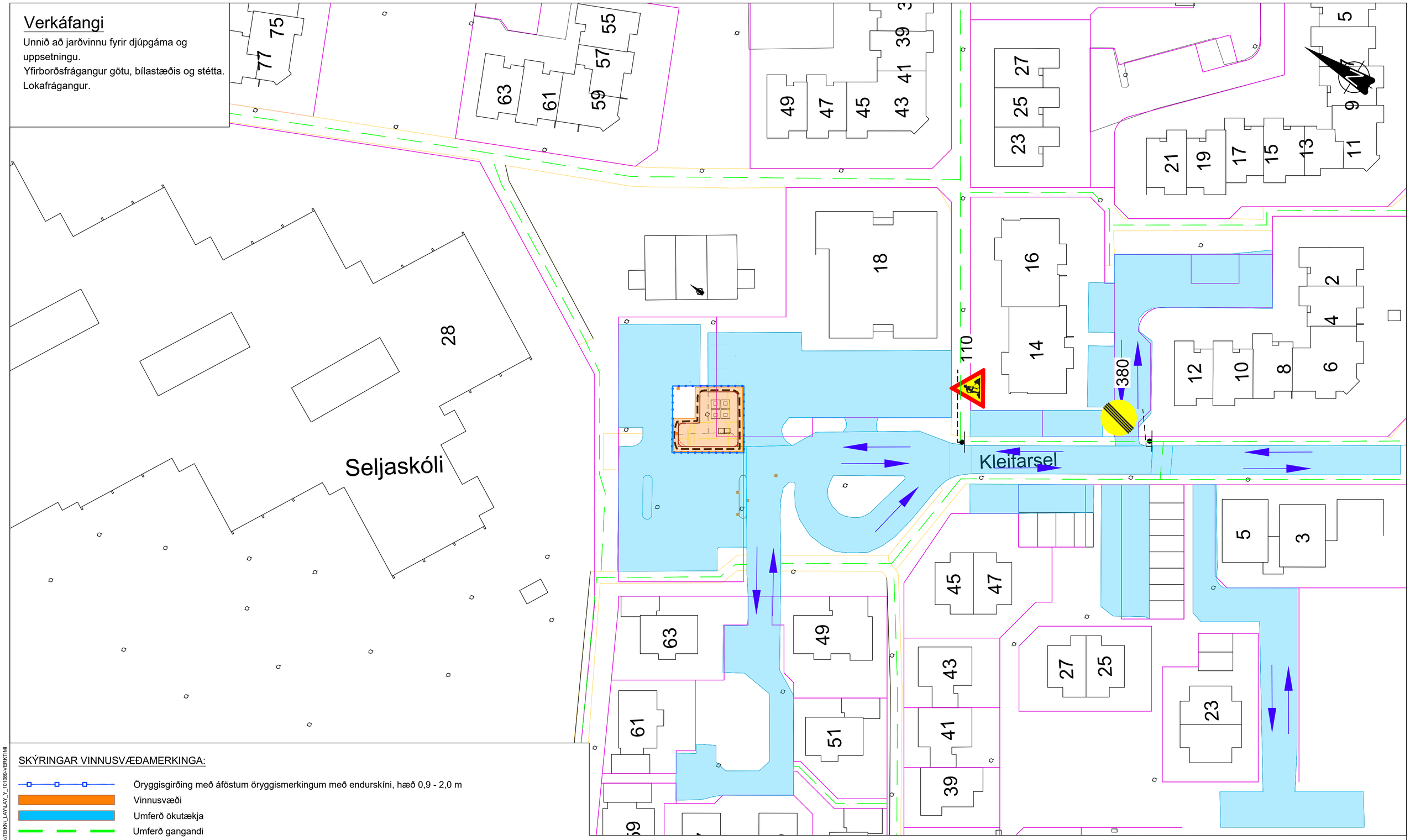

SKÝRINGAR VINNUSVÆÐAMERKINGA:

- Öryggisgirðing með áföstum öryggismerkingum með endurskíni, hæð 0,9 - 2,0 m
- Vinnusvæði
- Umferð ökutækja
- Umferð gangandi
- Aksturssstefna

SKÝRINGAR:

- Nýir götukantar
- Núv. kantar
- Lóðarmörk
- Verkmörk

Sjá Reglur um merkingar vegna framkvæmda eða viðburða á eða við veg - 1. útgáfa janúar 2025 og Merkingar vegna framkvæmda eða viðburða á eða við veg - 1. útgáfa mars 2025

Aldrei skal þrengja akreinar þannig að þær verði mjórri en 3,0 m.

Verktaki skal gera ráð fyrir að breyta þurfi merkingum eftir þeim aðstæðum sem upp kunna að koma frá degi til dags með tilliti til umferðaröryggis.

Hnitakerfi ISN93
Hæðarkerfi Reykjavíkur

1:500 0m 10m 20m 30m 40m 50m (A2)

Nr:	Dags	Breyting:	Af

VERKFRÆÐISTOFA BJARNA VIÐARSSONAR
Hlíðasmára 2 · 201 Kópavogi
588 6288 · vbv@vbv.is · vbv.is

Reykjavíkurborg
Umhverfis- og skipulagssvið

Djúpgámar við Seljaskóla
Vinnusvæðamerkingar

Mælt:		Teiknað:	DAK
Hannað:	DAK	Yfirfarið:	HHG
LAY_Y_101089-VERKTIMI.dwg		Mkv. 1:500	(A2)

26.06.2026

Y101

S:\01_VBV-Verkl\Íslensk-Verk\101089 Djúpgámar Reykjavík\TEIKN_LAY\LAY_Y_101089-VERKTIMI