UMHVERFIS- OG SKIPULAGSSVIÐ

# ÚLFARSÁRDALUR – VIÐ LEIRTJÖRN
# YFIRBORÐSFRÁGANGUR 2025

## Teikningasett
## Dags.: 15.05.2025

COWI

**Maí 2025**

# Úlfarsárdalur – Við Leirtjörn

# Yfirborðsfrágangur 2025

## Teikningar

**Dags.: 15.05.2025**

| | Teikninganúmer | Skýring 1 | Skýring 2 | Unnið af | Mkv. | Útgáfa | Dags. | Lýsing |
|---|---|---|---|---|---|---|---|---|
| **Yfirlitsmyndir** | | | | | | | | |
| 01 | 101 | Yfirborðsfrágangur 2025 | Yfirlitsmynd | COWI | 1:1000 | 01 | 15.05.2025 | Útboðsteikning |
| 02 | A01 | Umhverfisfrágangur 2023 | Afstöðumynd | Landmótun | 1:1500 | 01 | 15.05.2023 | Útboðsteikning |
| 03 | A01 | Umhverfisfrágangur 2024 | Afstöðumynd | Landmótun | 1:500 | 0 | 25.07.2024 | Útboðsteikning |
| **Yfirborðsfrágangur** | | | | | | | | |
| 04 | 111 | Jarpstjörn 1 | Grunnmynd | COWI | 1:150 | 01 | 15.05.2025 | Útboðsteikning |
| 05 | 112 | Jarpstjörn 6-20 | Grunnmynd | COWI | 1:150 | 01 | 15.05.2025 | Útboðsteikning |
| 06 | G05-A | Grunnmynd – Jarpstjörn/Skyggnisbraut | Grunnmynd | Landmótun | 1:100 | 0 | 15.05.2023 | Útboðsteikning |
| 07 | G05-B | Grunnmynd – Jarpstjörn 2-4 | Grunnmynd | Landmótun | 1:100 | 0 | 15.05.2023 | Útboðsteikning |
| 08 | G06-A | Grunnmynd – Jarpstjörn 5 | Grunnmynd | Landmótun | 1:100 | 0 | 15.05.2023 | Útboðsteikning |
| 09 | G01-C | Grunnmynd – Silfratjörn 6-12 | Grunnmynd | Landmótun | 1:100 | 0 | 15.05.2023 | Útboðsteikning |
| 10 | 113 | Rökkvatjörn 6-14 | Grunnmynd | COWI | 1:150 | 01 | 15.05.2025 | Útboðsteikning |
| 11 | 114 | Rökkvatjörn 2-4 | Grunnmynd | COWI | 1:150 | 01 | 15.05.2025 | Útboðsteikning |
| 12 | G02 | Torg - Norðurhluti | Grunnmynd | Landmótun | 1:100 | 0 | 25.07.2024 | Útboðsteikning |
| 13 | G04 | Torg - Suðausturhluti | Grunnmynd | Landmótun | 1:100 | 0 | 25.07.2024 | Útboðsteikning |
| 14 | 115 | Silfratjörn 1-3 | Grunnmynd | COWI | 1:150 | 01 | 15.05.2025 | Útboðsteikning |
| 15 | G02-A | Grunnmynd – Gæfutjörn – Silfratjörn 2 | Grunnmynd | Landmótun | 1:100 | 0 | 15.05.2023 | Útboðsteikning |
| 16 | G02-B | Yfirborðsfrágangur – Skyggnisbraut – Silfratjörn 2 | Grunnmynd | Landmótun | 1:100 | 0 | 15.05.2023 | Útboðsteikning |
| 17 | 116 | Skyggnisbraut 17-23 | Grunnmynd | COWI | 1:150 | 01 | 15.05.2025 | Útboðsteikning |
| 18 | G03 | Grunnmynd – Skyggnisbraut 5-7 | Grunnmynd | Landmótun | 1:100 | 0 | 15.05.2023 | Útboðsteikning |
| 19 | H01 | Kennisnið - Vatnsrásir | Kennisnið | Landmótun | 1:25 | 0 | 15.05.2023 | Útboðsteikning |
| 20 | H07 | Frágangur við ræsi | Snið | Landmótun | 1:20/25 | 0 | 15.05.2023 | Útboðsteikning |
| 21 | H08 | Kennisnið – Ræsi innan hverfis | Kennisnið | Landmótun | 1:20 | 0 | 15.05.2023 | Útboðsteikning |
| 22 | H06 | Sérteikning – Búnaður á torgi | Snið | Landmótun | 1:25 | 0 | 15.05.2023 | Útboðsteikning |
| 23 | H02 | Gróðurvarnir - Hjólbogar | Snið | Landmótun | 1:10/20 | x | 28.07.2024 | Útboðsteikning |
| **Vinnusvæðamerkingar** | | | | | | | | |
| 24 | 201 | Vinnusvæðamerkingar – Jarpstjörn 6-20 | Grunnmynd | COWI | 1:200 | 01 | 15.05.2025 | Vinnusvæðamerkingar |
| 25 | 202 | Vinnusvæðamerkingar – Jarpstjörn 1 | Grunnmynd | COWI | 1:200 | 01 | 15.05.2025 | Vinnusvæðamerkingar |
| 26 | 203 | Vinnusvæðamerkingar – Rökkvatjörn 6-14 | Grunnmynd | COWI | 1:200 | 01 | 15.05.2025 | Vinnusvæðamerkingar |
| 27 | 204 | Vinnusvæðamerkingar – Rökkvatjörn 2-4 | Grunnmynd | COWI | 1:200 | 01 | 15.05.2025 | Vinnusvæðamerkingar |
| 28 | 205 | Vinnusvæðamerkingar – Silfratjörn 1-3 | Grunnmynd | COWI | 1:200 | 01 | 15.05.2025 | Vinnusvæðamerkingar |
| 29 | 206 | Vinnusvæðamerkingar – Skyggnisbraut 17-23 | Grunnmynd | COWI | 1:200 | 01 | 15.05.2025 | Vinnusvæðamerkingar |
| **Götulýsing** | | | | | | | | |
| 30 | 145-RTr-4005 | Lagnakerfi, planmynd - Jarpstjörn, Rökkvatjörn og Gæfutjörn | Grunnmynd | Raftákn | 1:500 | A | 11.11.2020 | |
| 31 | 145-RTr-4006 | Lagnakerfi, planmynd - Jarpstjörn, Rökkvatjörn og Gæfutjörn | Grunnmynd | Raftákn | 1:500 | B | 11.11.2020 | |
| 32 | 145-RTr-4007 | Lagnakerfi, planmynd – Rökkvatjörn, Silfratjörn og Gæfutjörn | Grunnmynd | Raftákn | 1:500 | B | 11.11.2020 | |
| 33 | 145-RTr-4008 | Lagnakerfi, planmynd – Rökkvatjörn, Silfratjörn og Gæfutjörn | Grunnmynd | Raftákn | 1:500 | B | 11.11.2020 | |

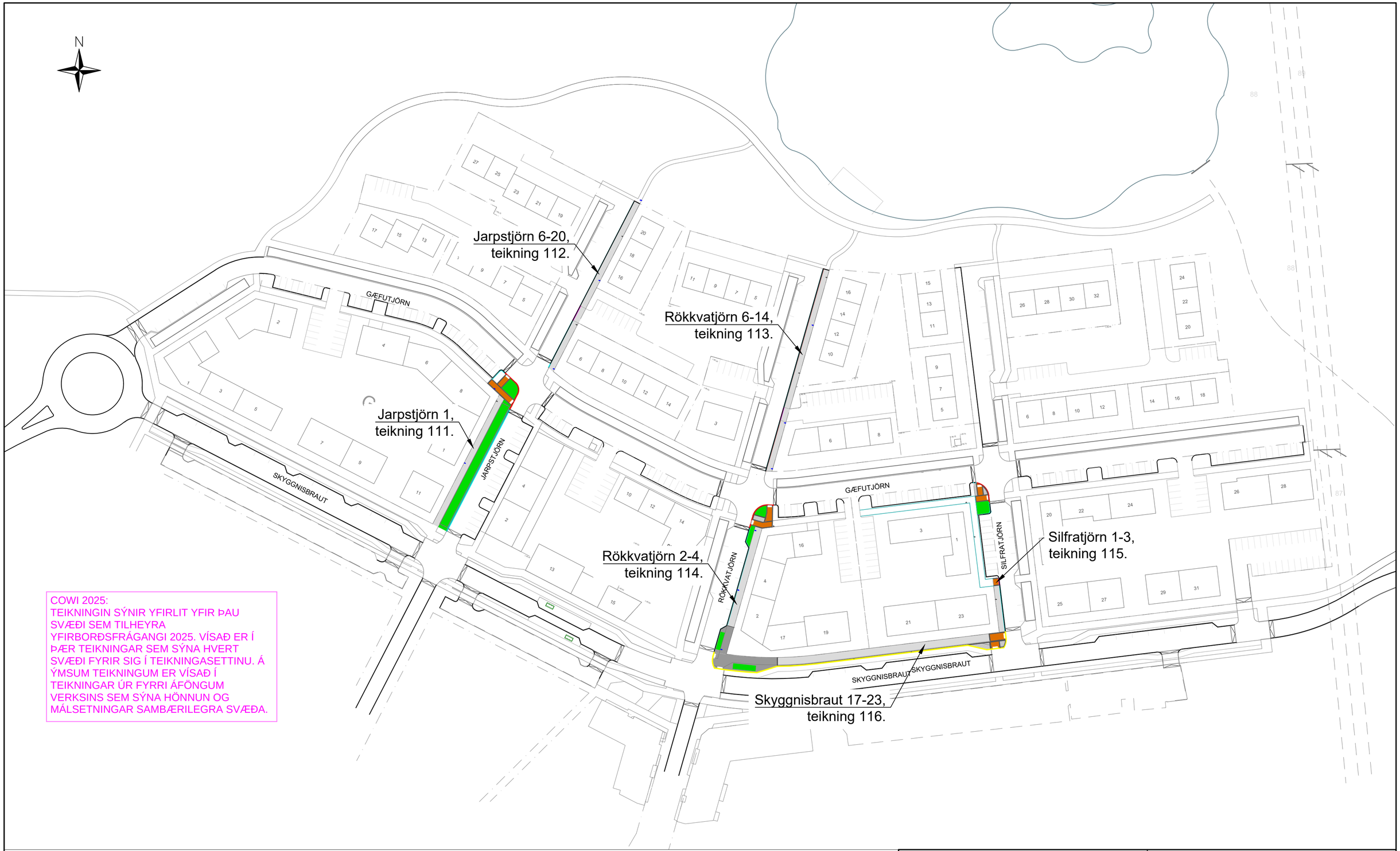


Skýringar

- Steypt stétt
- Gróðursvæði og ofanvatnsrás
- Hellulagður kantsteinn
- Vélsteyptur kantsteinn, 10 cm.
- Umferðarkantsteinn
- Niðurtekinn kantsteinn
- Áhersluhellur, doppuhellur
- Hellur, brúnar, 30x30x6
- Hellur, gráar, 30x30x6/10x20x6
- Hellur, svartar, 10x20x6
- Blandaðar hellur, 20x20/20x40/40x40x6 80% grátt, 20% svart
- Lóðamörk
- Ofanvatnsrás, botn

0 20 40 60 80 100 m

1:1000 (A2)

COWI

ÚTGÁFUFERILL

| ÚTG. | DAGS. | SKÝRINGAR | HANNAÐ | YFIRF. | SAMÞ. |
|---|---|---|---|---|---|
| 01 | 15.5.2025 | Útboðsteikning | GUBHR | HRBJN | HRBJN |

DAGS. UNDIRSKRIFTAR | F.H. COWI

ÖLL AFNOT OG AFRITUN TEIKNINGAR, AÐ HLUTA EÐA Í HEILD, ER HÁÐ SKRIFLEGU LEYFI HÖFUNDA.

UMHVERFIS- OG SKIPULAGSSVIÐ
SKRIFSTOFA FRAMKVÆMDA OG VIÐHALDS
BORGARTÚNI 12-14, 105 REYKJAVÍK SÍMI: 411 1111

Úlfarsárdalur - Við Leirtjörn

Yfirborðsfrágangur 2025

Yfirlitsmynd

| VERKNÚMER | MÆLIKVARÐI | STÆRÐ |
|---|---|---|
| A294871 | 1:1000 | A2 |
| TÖLVUSKRÁ | TEIKNINGANÚMER | ÚTGÁFA |
| Yfirlitsmynd.dwg | 101 | 01 |

COWI 2025:
TEIKNINGIN ER ÚR FYRRI ÁFANGA VERKSINS OG SÝNIR VERKMÖRK ÞESS ÁFANGA. HLUTI SVÆÐA SEM TILHEYRA YFIRBORÐSFRÁGANGI 2025 ERU EINNIG SÝND Á ÞESSARI TEIKNINGU. SVÆÐI SEM TILHEYRA YFIRBORÐSFRÁGANGI 2025 ERU TILGREIND Á MYND 101.

LANDMÓTUN - LANDSLAGSARKITEKTAR
Hamraborg 12. 200 Kópavogur sími: 575 5300
landmotun@landmotun.is www.landmotun.is

ÚTGÁFUFERILL

| ÚTG. | DAGS. | SKÝRINGAR | HANNAÐ | TEIKN. | YFIRF. |
|---|---|---|---|---|---|
| 0 | 15.05.2023 | Útboðsteikning | ÞÞ/EP | ÞÞ/EP/SN | SN |

ÖLL AFNOT OG AFRITUN TEIKNINGAR, AÐ HLUTA EÐA Í HEILD, ER HÁÐ SKRIFLEGU LEYFI HÖFUNDA.

REYKJAVÍKURBORG
UMHVERFIS- OG SKIPULAGSSVIÐ
BORGARTÚNI 12-14, 105 REYKJAVÍK, SÍMI: 411 1111

Úlfarsárdalur - Stækkun hverfis
UMHVERFISFRÁGANGUR 2023
AFSTÖÐUMYND

| MÆLIKVARÐI | BLAÐSTÆRÐ | |
|---|---|---|
| 1: 1500 | A2 | |
| VERKNÚMER | TEIKNINGANÚMER | ÚTGÁFA |
| 0000-HT1801C | A01 | 0 |

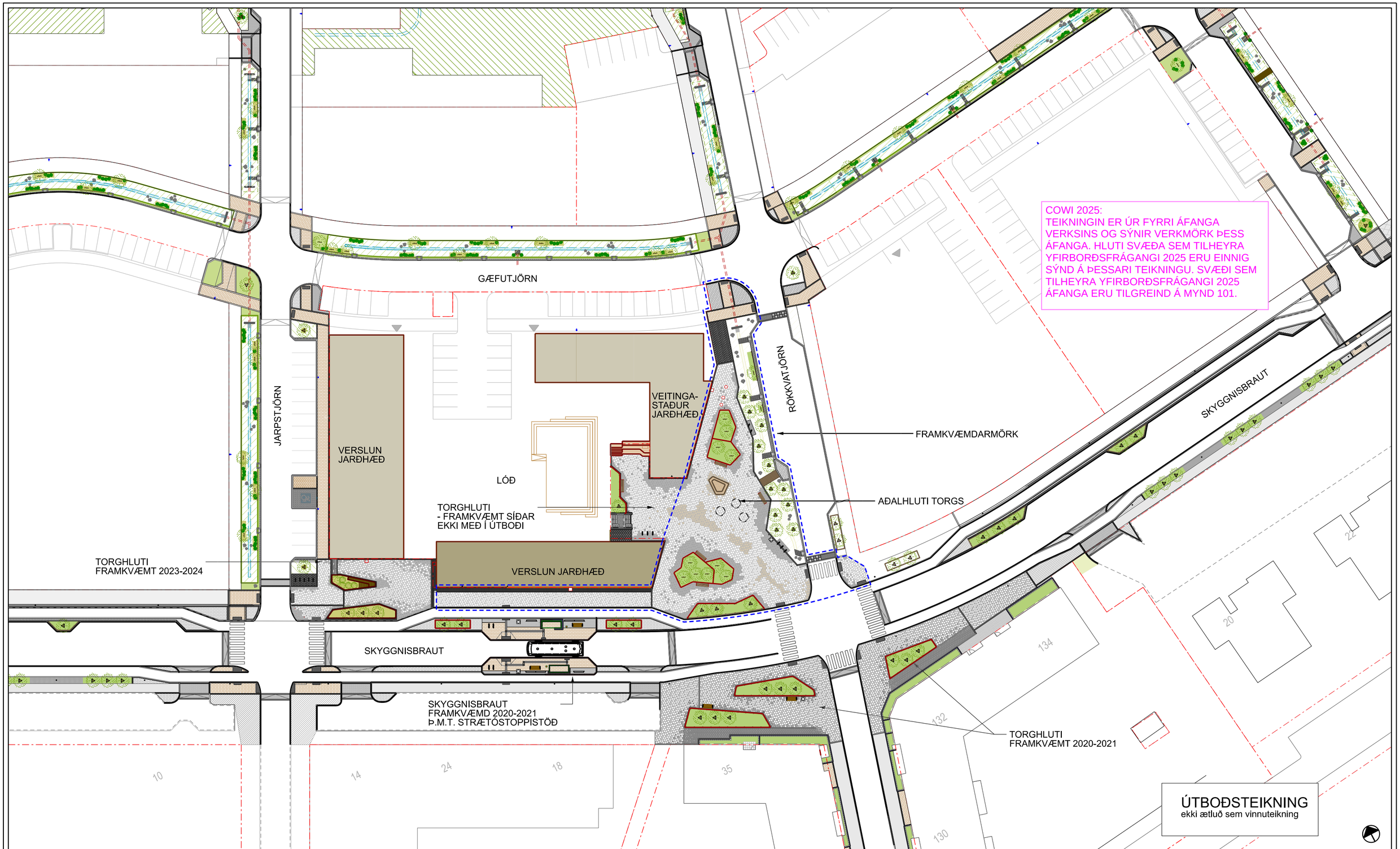


LANDMÓTUN - LANDSLAGSARKITEKTAR
Hamraborg 12. 200 Kópavogur sími: 575 5300
landmotun@landmotun.is www.landmotun.is

REYKJAVÍKURBORG
UMHVERFIS- OG SKIPULAGSSVIÐ
BORGARTÚNI 12-14, 105 REYKJAVÍK, SÍMI: 411 1111

ÚTGÁFUFERILL

| ÚTG. | DAGS. | SKÝRINGAR | HANNAÐ | TEIKN. | YFIRF. |
|---|---|---|---|---|---|
| 0 | 25.07.2024 | Útboðsteikning | ÞÞ/SN | ÞÞ/SN | XX |

# ÚLFARSÁRDALUR - STÆKKUN HVERFIS
## UMHVERFISFRÁGANGUR 2024
AFSTÖÐUMYND

| MÆLIKVARÐI | BLAÐSTÆRÐ | |
|---|---|---|
| 1:500 | A2 | |
| VERKNÚMER | TEIKNINGANÚMER | ÚTGÁFA |
| HT1801E | A01 | X |

ÖLL AFNOT OG AFRITUN TEIKNINGAR, AÐ HLUTA EÐA Í HEILD, ER HÁÐ SKRIFLEGU LEYFI HÖFUNDA.

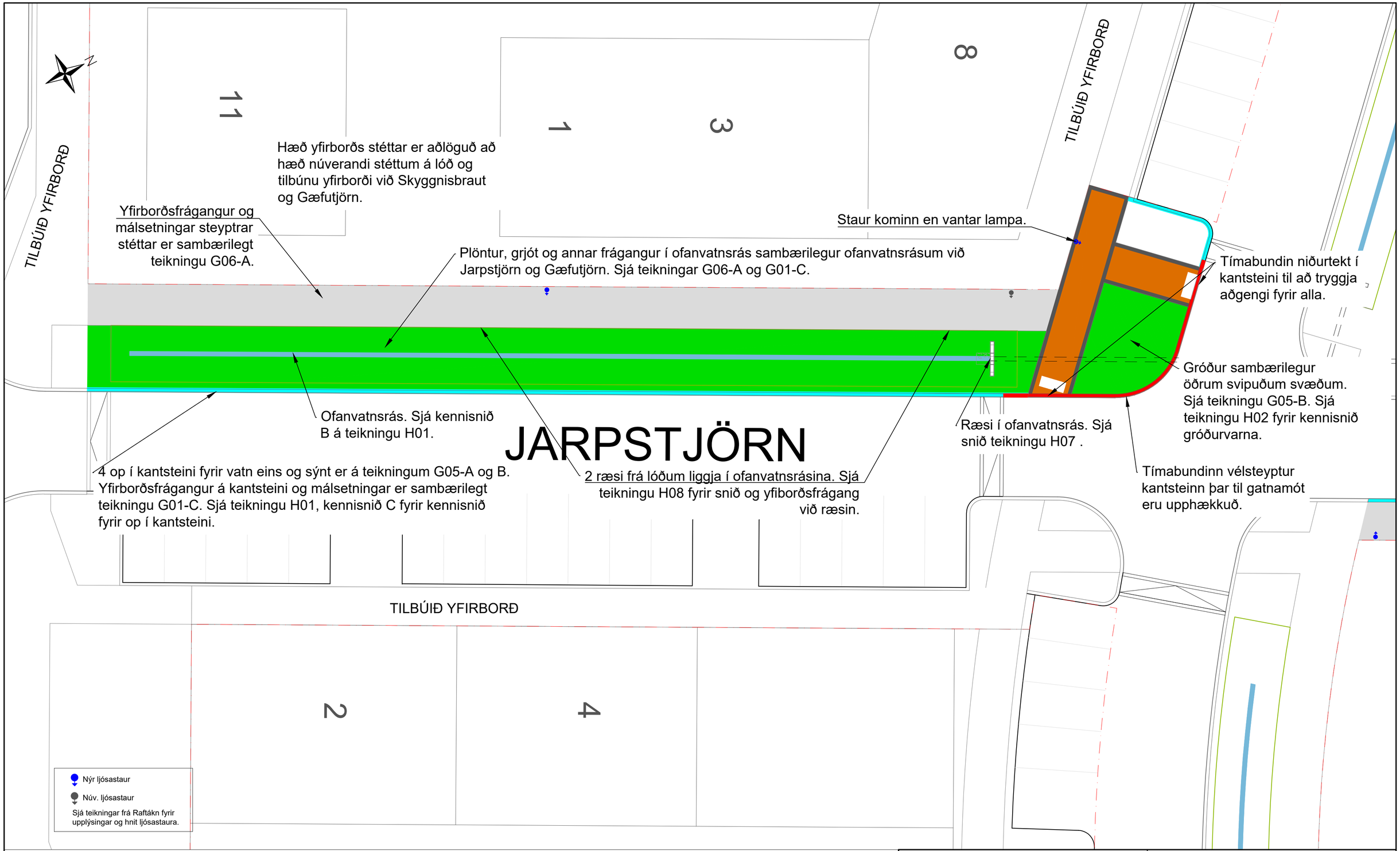


Skýringar

- Steypt stétt
- Gróðursvæði og ofanvatnsrás
- Hellulagður kantsteinn
- Vélsteyptur kantsteinn, 10 cm.
- Umferðarkantsteinn
- Niðurtekinn kantsteinn
- Áhersluhellur, doppuhellur
- Hellur, brúnar, 30x30x6
- Hellur, gráar, 30x30x6/10x20x6
- Hellur, svartar, 10x20x6
- Blandaðar hellur, 20x20/20x40/40x40x6 80% grátt, 20% svart
- Lóðamörk
- Ofanvatnsrás, botn

0 3 6 9 12 15 m

1:150 (A2)

COWI

ÚTGÁFUFERILL

| ÚTG. | DAGS. | SKÝRINGAR | HANNAÐ | YFIRF. | SAMÞ. |
|---|---|---|---|---|---|
| 01 | 15.5.2025 | Útboðsteikning | GUBHR | HRBJN | HRBJN |
| | | | | | |
| | | | | | |

DAGS. UNDIRSKRIFTAR | F.H. COWI

ÖLL AFNOT OG AFRITUN TEIKNINGAR, AÐ HLUTA EÐA Í HEILD, ER HÁÐ SKRIFLEGU LEYFI HÖFUNDA.

UMHVERFIS- OG SKIPULAGSSVIÐ
SKRIFSTOFA FRAMKVÆMDA OG VIÐHALDS
BORGARTÚNI 12-14, 105 REYKJAVÍK SÍMI: 411 1111

Úlfarsárdalur - Við Leirtjörn

Yfirborðsfrágangur 2025

Jarpstjörn 1

| VERKNÚMER | MÆLIKVARÐI | STÆRÐ |
|---|---|---|
| A294871 | 1:150 | A2 |
| TÖLVUSKRÁ | TEIKNINGANÚMER | ÚTGÁFA |
| Yfirlitsmynd.dwg | 111 | 01 |

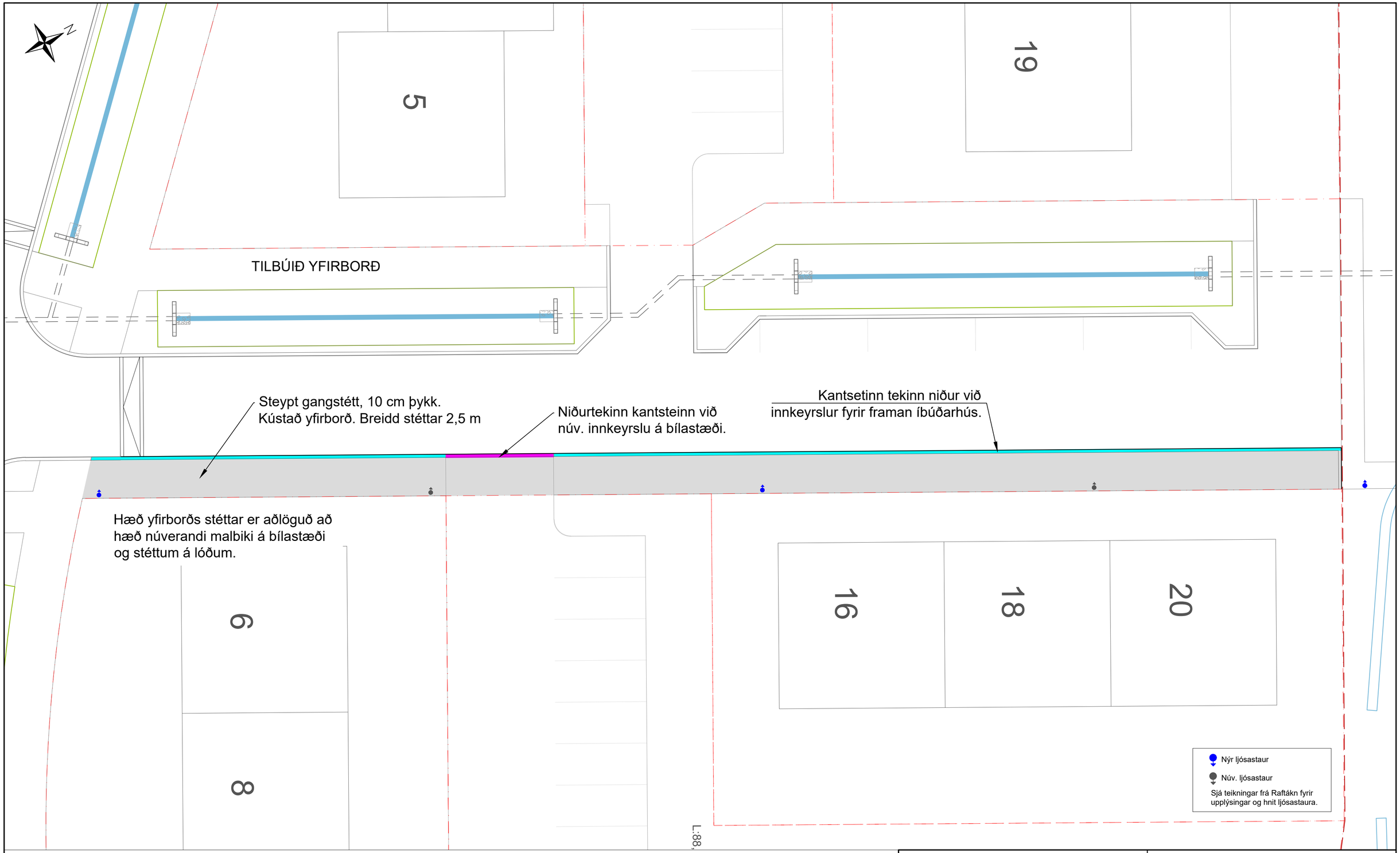


0 3 6 9 12 15 m

1:150 (A2)

Skýringar

- Steypt stétt
- Gróðursvæði og ofanvatnsrás
- Hellulagður kantsteinn
- Vélsteyptur kantsteinn, 10 cm.
- Umferðarkantsteinn
- Niðurtekinn kantsteinn
- Áhersluhellur, doppuhellur
- Hellur, brúnar, 30x30x6
- Hellur, gráar, 30x30x6/10x20x6
- Hellur, svartar, 10x20x6
- Blandaðar hellur, 20x20/20x40/40x40x6 80% grátt, 20% svart
- Lóðamörk
- Ofanvatnsrás, botn

COWI

ÚTGÁFUFERILL

| ÚTG. | DAGS. | SKÝRINGAR | HANNAÐ | YFIRF. | SAMÞ. |
|---|---|---|---|---|---|
| 01 | 15.5.2025 | Útboðsteikning | GUBHR | HRBJN | HRBJN |
| | | | | | |
| | | | | | |

DAGS. UNDIRSKRIFTAR F.H. COWI

ÖLL AFNOT OG AFRITUN TEIKNINGAR, AÐ HLUTA EÐA Í HEILD, ER HÁÐ SKRIFLEGU LEYFI HÖFUNDA.

UMHVERFIS- OG SKIPULAGSSVIÐ
SKRIFSTOFA FRAMKVÆMDA OG VIÐHALDS
BORGARTÚNI 12-14, 105 REYKJAVÍK SÍMI: 411 1111

Úlfarsárdalur - Við Leirtjörn

Yfirborðsfrágangur 2025

Jarpstjörn 6-20

| VERKNÚMER | MÆLIKVARÐI | STÆRÐ |
|---|---|---|
| A294871 | 1:150 | A2 |
| TÖLVUSKRÁ | TEIKNINGANÚMER | ÚTGÁFA |
| Yfirlitsmynd.dwg | 112 | 01 |

COWI 2025:
TEIKNINGIN ER ÚR FYRRI ÁFANGA VERKSINS OG SÝNIR YFIRBORÐSFRÁGANG VIÐ GATNAMÓT SKYGGNISBRAUTAR OG JARPSTJARNAR.
TEIKNINGIN SÝNIR HLUTA YFIRBORÐSFRÁGANGS VIÐ JARPSTJÖRN 1 SEM TILHEYRIR YFIRBORÐSFRÁGANGI 2025. AÐRAR TEIKNINGAR ÚR FYRRI ÁFÖNGUM SÝNA MÁLSETNINGAR.
TEIKNINGIN SÝNIR EINNIG YFIRBORÐSFRÁGANG VIÐ SKYGGNISBRAUT SEM TILHEYRIR YFIRBORÐSFRÁGANGI 2025. YFIRBORÐSFRÁGANGUR VIÐ GATNAMÓT SKYGGNISBRAUTAR OG RÖKKVATJARNAR ER SAMBÆRILEGUR OG ER Á TORGINU VESTAN MEGIN Á ÞESSARI TEIKNINGU (SJÁ EINNIG TEIKNINGU G04).

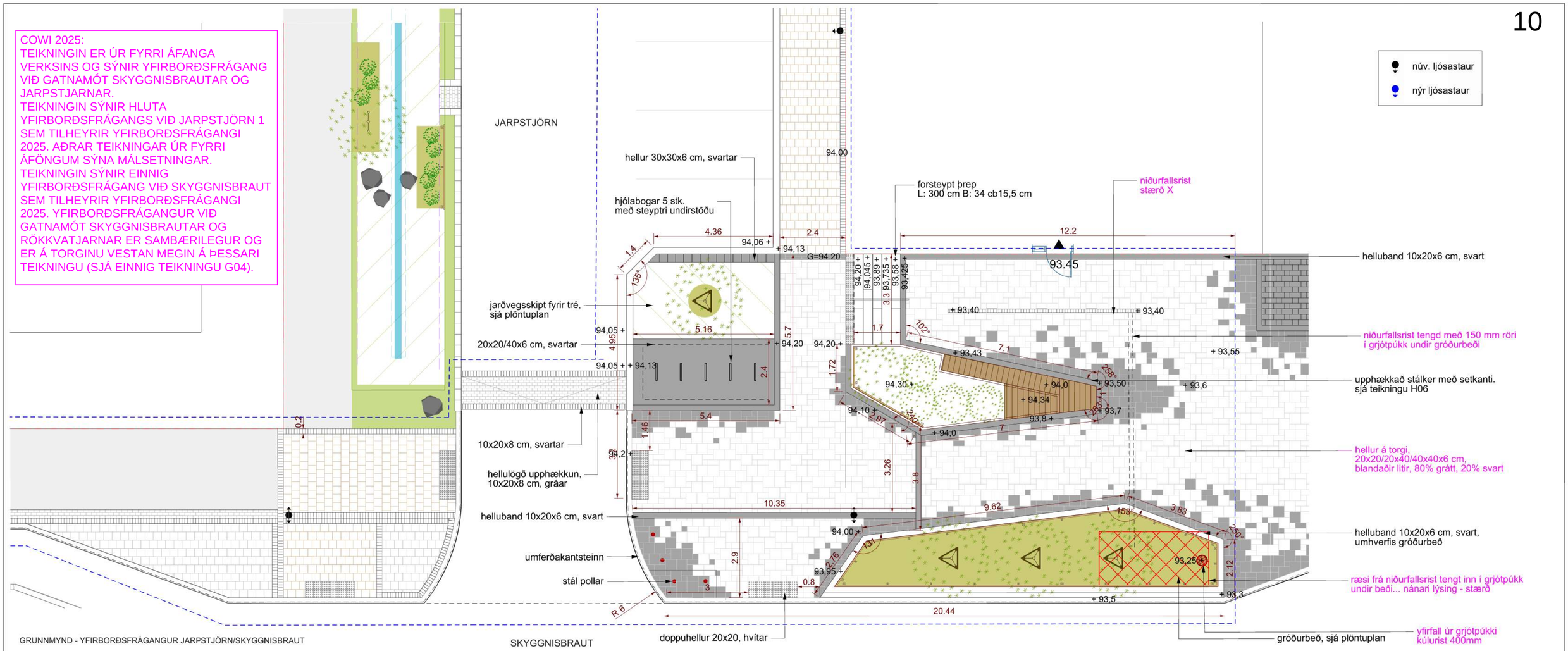


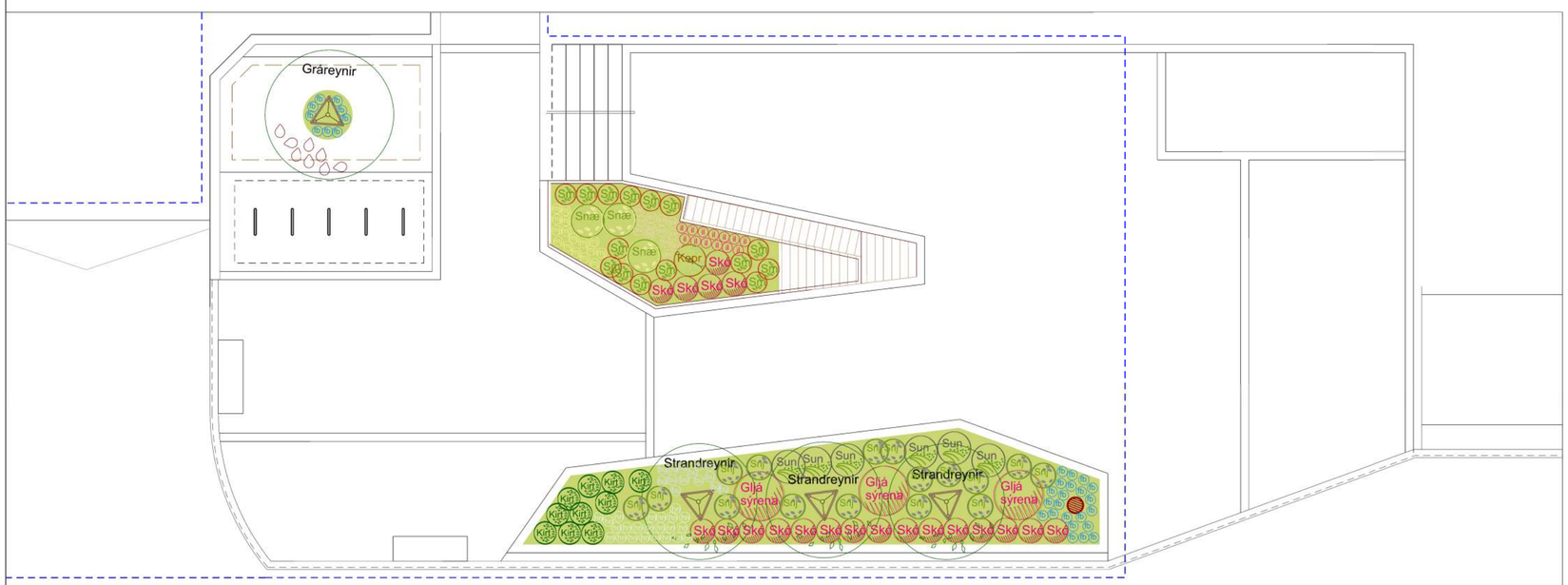


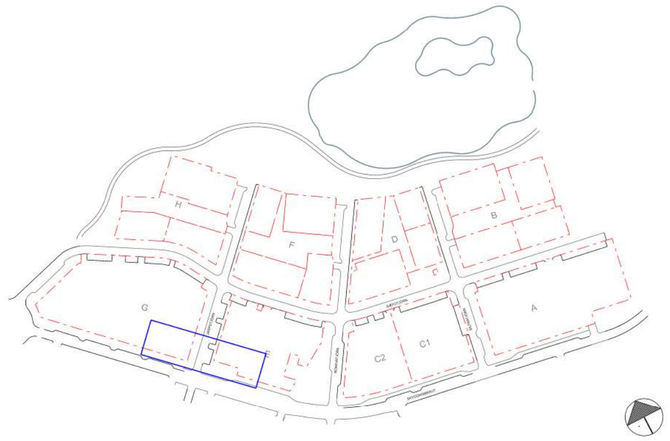


LANDMÓTUN - LANDSLAGSARKITEKTAR
Hamraborg 12. 200 Kópavogur sími: 575 5300
landmotun@landmotun.is www.landmotun.is

ÚTGÁFUFERILL

| ÚTG. | DAGS. | SKÝRINGAR | HANNAÐ | TEIKN. | YFIRF. |
|---|---|---|---|---|---|
| 0 | 15.05.2023 | Útboðsteikning | ÞÞ | ÞÞ/EP | SN |

ÖLL AFNOT OG AFRITUN TEIKNINGAR, AÐ HLUTA EÐA Í HEILD, ER HÁÐ SKRIFLEGU LEYFI HÖFUNDA.

REYKJAVÍKURBORG
UMHVERFIS- OG SKIPULAGSSVIÐ
BORGARTÚNI 12-14, 105 REYKJAVÍK, SÍMI: 411 1111

Úlfarsárdalur - Stækkun hverfis
UMHVERFISFRÁGANGUR 2023
Grunnmynd - Jarpstjörn/Skyggnisbraut

| MÆLIKVARÐI | BLAÐSTÆRÐ | |
|---|---|---|
| 1: 100 | A2 | |
| VERKNÚMER | TEIKNINGANÚMER | ÚTGÁFA |
| 0000-HT1801C | G05-A | 0 |

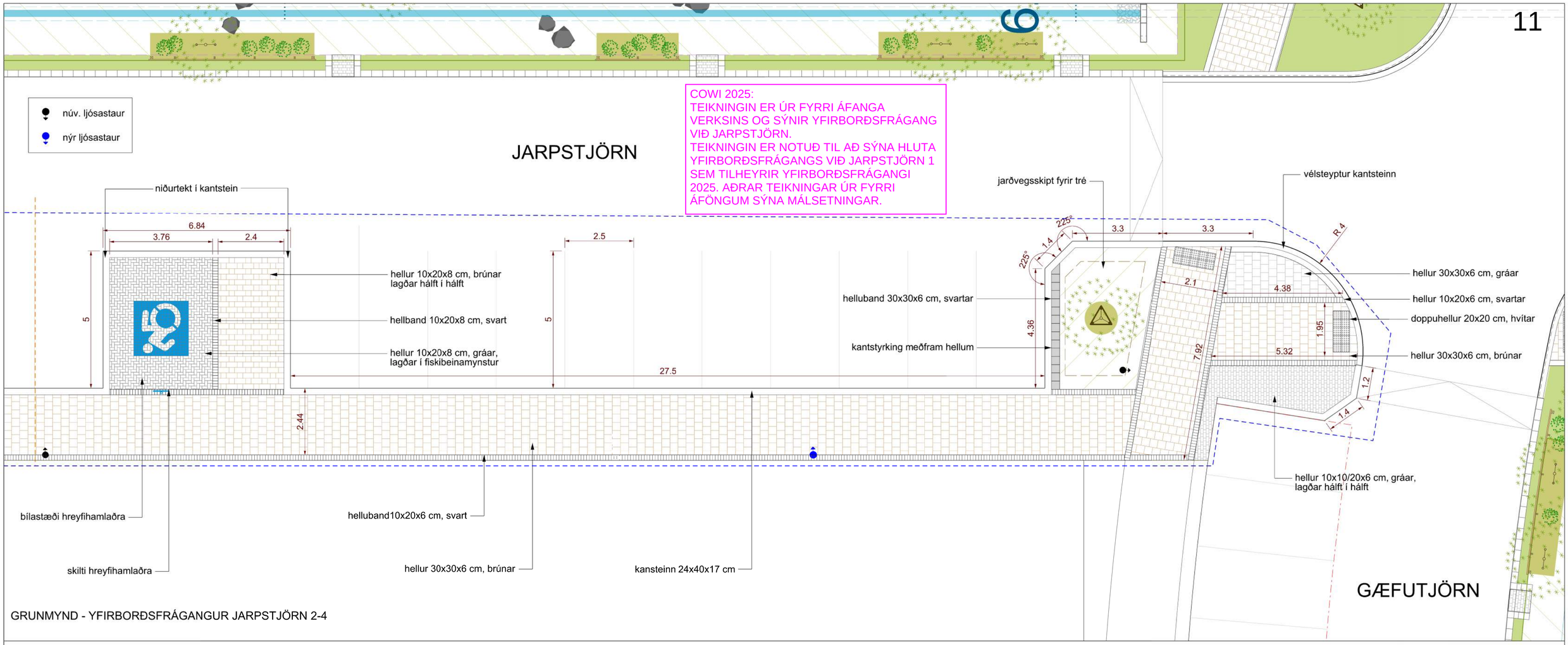


GRUNMYND - YFIRBORÐSFRÁGANGUR JARPSTJÖRN 2-4

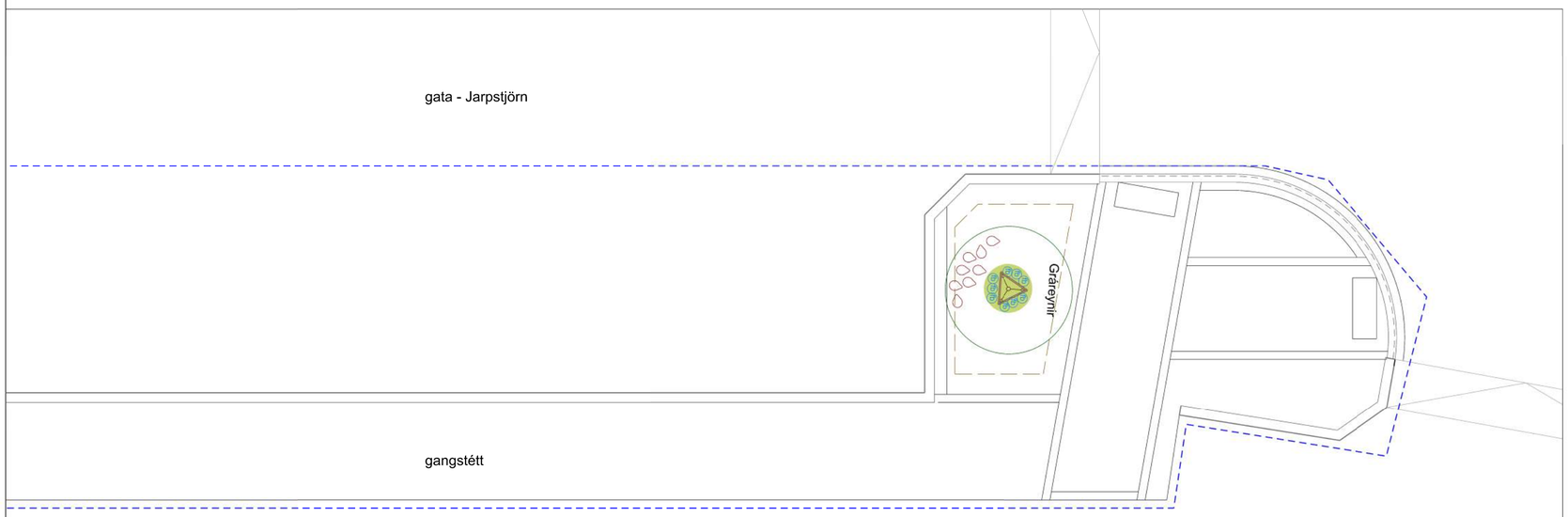

PLÖNTUPLAN GEFIÐ ÚT Á VERKTÍMA

PLÖNTUPLAN JARPSTJÖRN 2-4

LANDMÓTUN - LANDSLAGSARKITEKTAR
Hamraborg 12. 200 Kópavogur sími: 575 5300
landmotun@landmotun.is www.landmotun.is

ÚTGÁFUFERILL

| ÚTG. | DAGS. | SKÝRINGAR | HANNAÐ | TEIKN. | YFIRF. |
|---|---|---|---|---|---|
| 0 | 15.05.2023 | Útboðsteikning | ÞÞ | ÞÞ/EP | SN |

ÖLL AFNOT OG AFRITUN TEIKNINGAR, AÐ HLUTA EÐA Í HEILD, ER HÁÐ SKRIFLEGU LEYFI HÖFUNDA.

REYKJAVÍKURBORG
UMHVERFIS- OG SKIPULAGSSVIÐ
BORGARTÚNI 12-14, 105 REYKJAVÍK, SÍMI: 411 1111

Úlfarsárdalur - Stækkun hverfis
UMHVERFISFRÁGANGUR 2023
Grunnmynd - Jarpstjörn 2-4

| MÆLIKVARÐI | BLAÐSTÆRÐ | |
|---|---|---|
| 1: 100 | A2 | |
| VERKNÚMER | TEIKNINGANÚMER | ÚTGÁFA |
| 0000-HT1801C | G05-B | 0 |

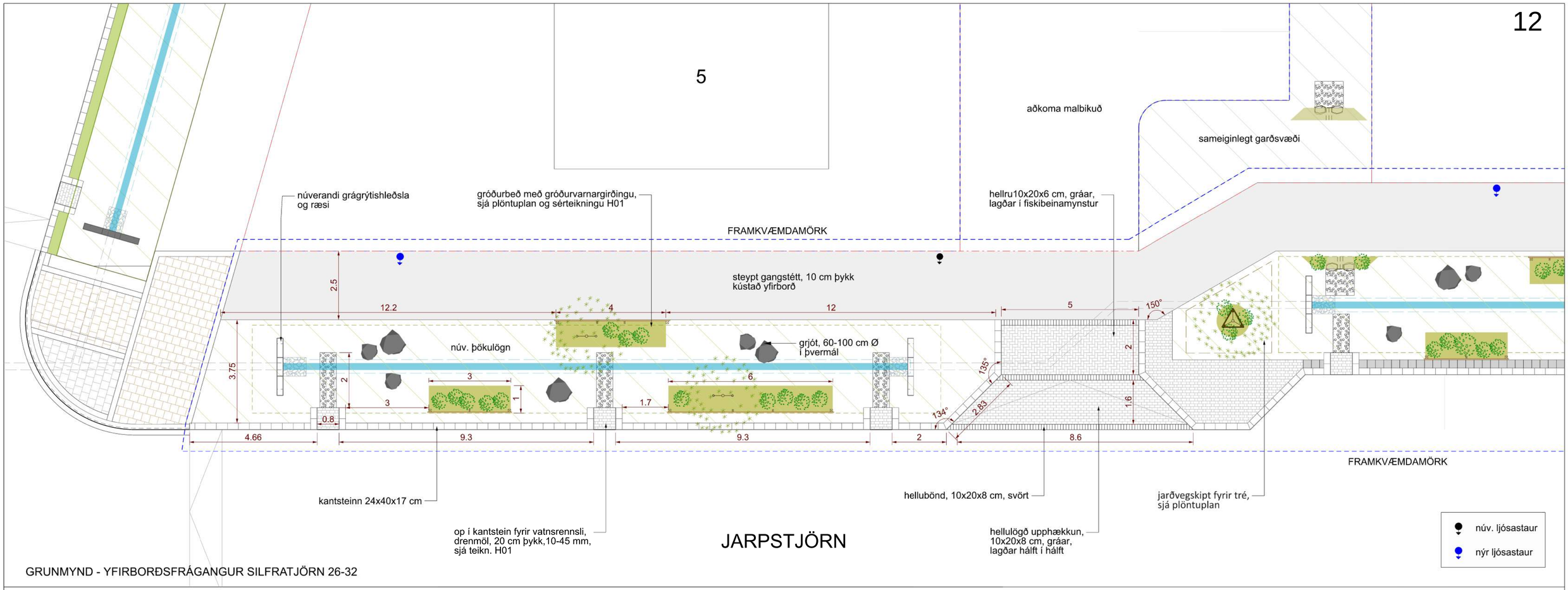


GRUNMYND - YFIRBORÐSFRÁGANGUR SILFRATJÖRN 26-32

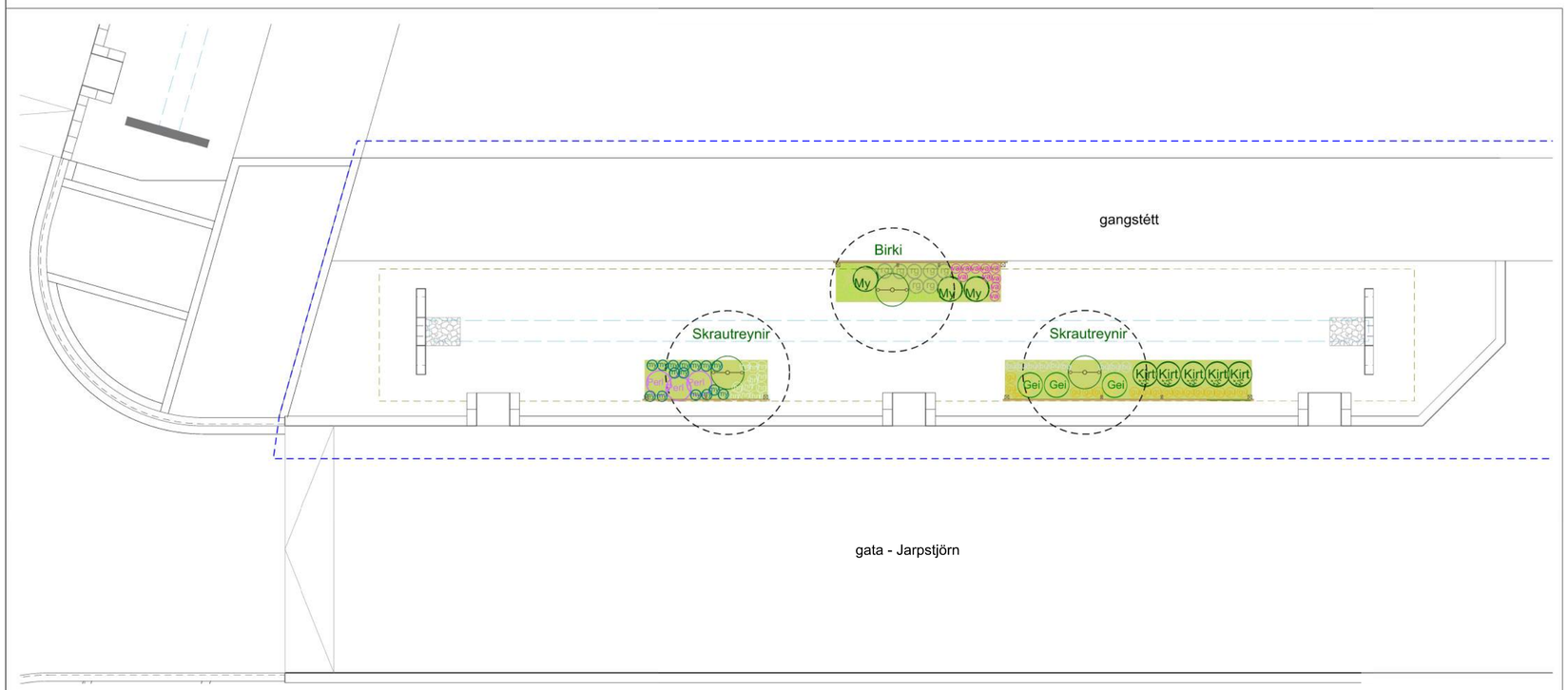


PLÖNTUPLAN Í VATNSRÁS SILFRATJÖRN 26-32

PLÖNTUPLAN GEFIÐ ÚT Á VERKTÍMA

COWI 2025:
TEIKNINGIN ER ÚR FYRRI ÁFANGA VERKSINS OG SÝNIR MÁLSETNINGAR Á YFIRBORÐSFRÁGANGI VIÐ STÉTT OG OFANVATNSRÁS VIÐ JARPSTJÖRN 5. YFIRBORÐSFRÁGANGUR OG MÁLSETNINGAR STEYPTRAR STÉTTAR VIÐ JARPSTJÖRN 1 ERU SAMBÆRILEG ÞESSARI TEIKNINGU.

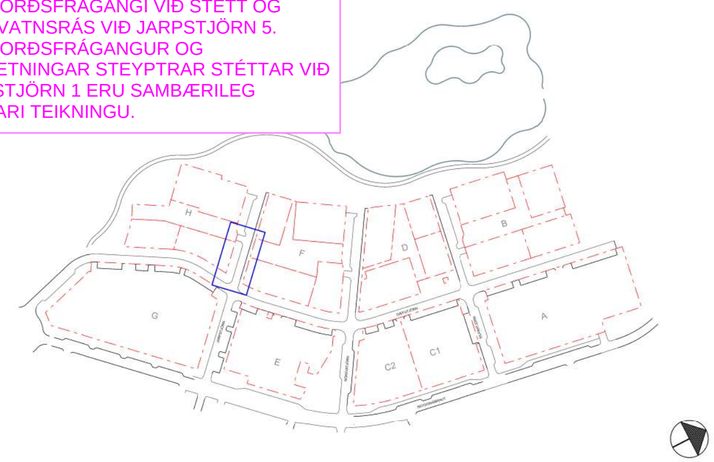


LANDMÓTUN - LANDSLAGSARKITEKTAR
Hamraborg 12. 200 Kópavogur sími: 575 5300
landmotun@landmotun.is www.landmotun.is

ÚTGÁFUFERILL

| ÚTG. | DAGS. | SKÝRINGAR | HANNAÐ | TEIKN. | YFIRF. |
|---|---|---|---|---|---|
| 0 | 15.05.2023 | Útboðsteikning | ÞÞ | ÞÞ/EP | SN |

ÖLL AFNOT OG AFRITUN TEIKNINGAR, AÐ HLUTA EÐA Í HEILD, ER HÁÐ SKRIFLEGU LEYFI HÖFUNDA.

REYKJAVÍKURBORG
UMHVERFIS- OG SKIPULAGSSVIÐ
BORGARTÚNI 12-14, 105 REYKJAVÍK, SÍMI: 411 1111

Úlfarsárdalur - Stækkun hverfis
UMHVERFISFRÁGANGUR 2023
Grunnmynd - Jarpstjörn 5

| MÆLIKVARÐI | BLAÐSTÆRÐ |
|---|---|
| 1: 100 | A2 |

| VERKNÚMER | TEIKNINGANÚMER | ÚTGÁFA |
|---|---|---|
| 0000-HT1801C | G06-A | 0 |

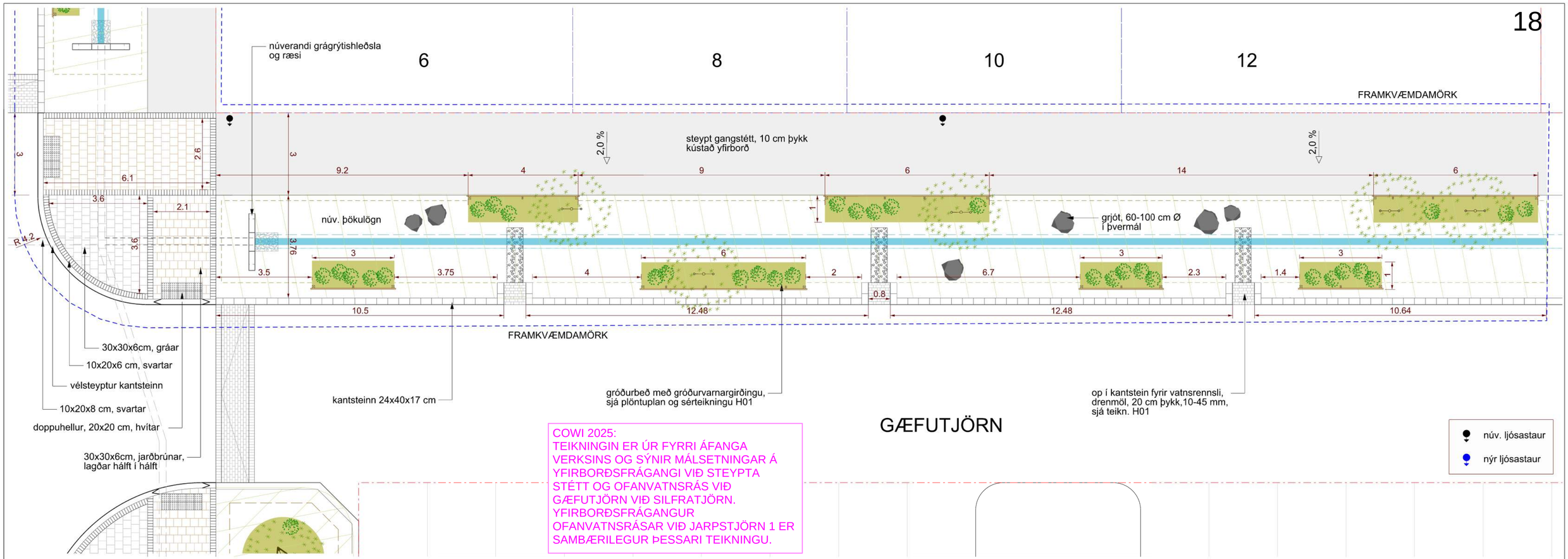


COWI 2025:
TEIKNINGIN ER ÚR FYRRI ÁFANGA VERKSINS OG SÝNIR MÁLSETNINGAR Á YFIRBORÐSFRÁGANGI VIÐ STEYPTA STÉTT OG OFANVATNSRÁS VIÐ GÆFUTJÖRN VIÐ SILFRATJÖRN. YFIRBORÐSFRÁGANGUR OFANVATNSRÁSAR VIÐ JARPSTJÖRN 1 ER SAMBÆRILEGUR ÞESSARI TEIKNINGU.

GRUNMYND - YFIRBORÐSFRÁGANGUR SILFRATJÖRN 6-12

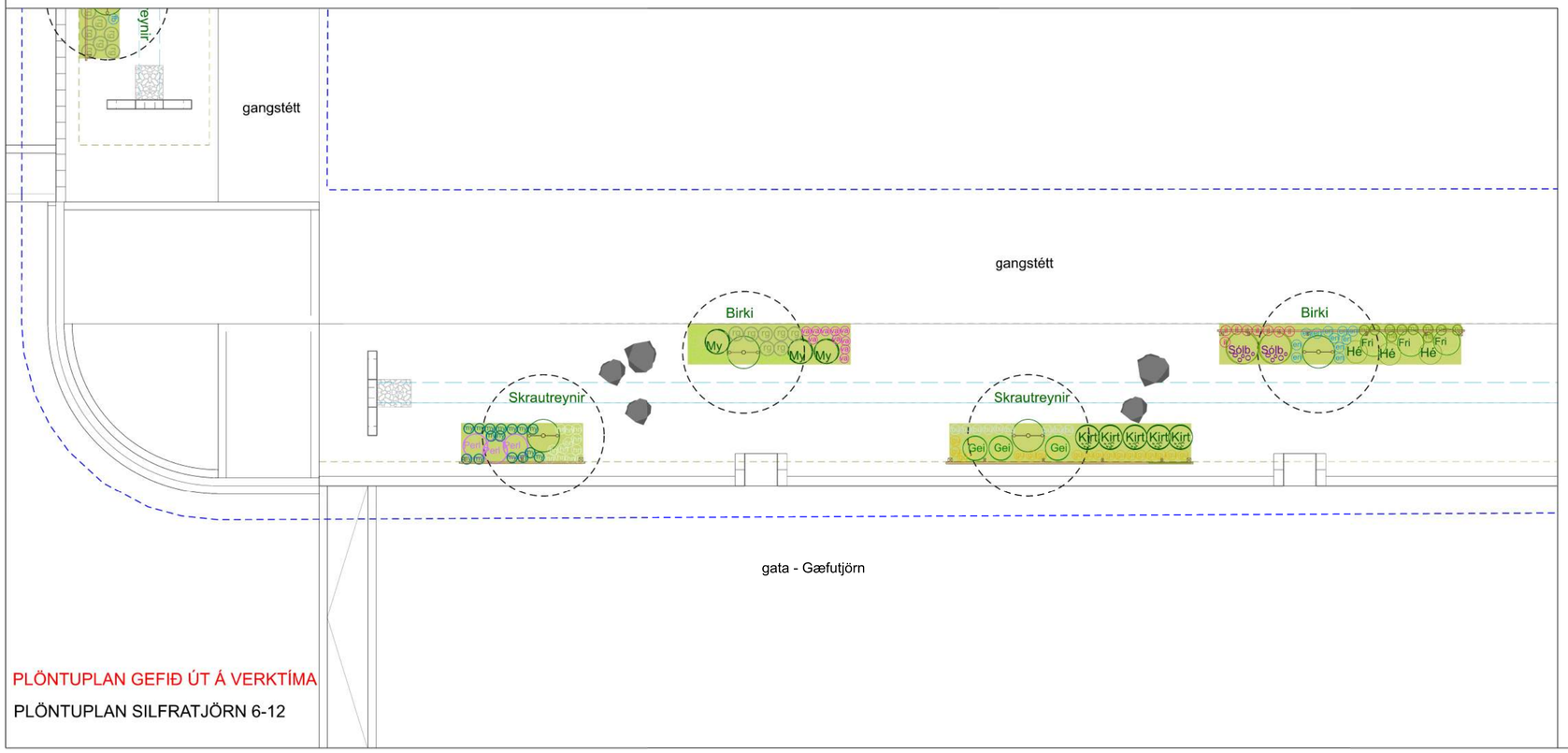


PLÖNTUPLAN GEFIÐ ÚT Á VERKTÍMA

PLÖNTUPLAN SILFRATJÖRN 6-12

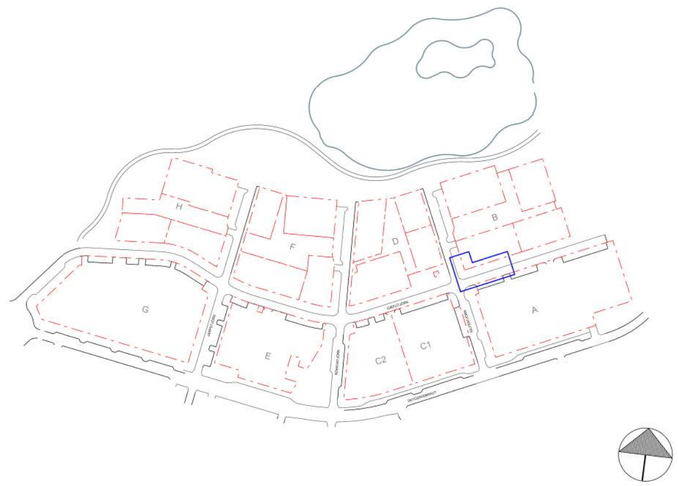

LANDMÓTUN - LANDSLAGSARKITEKTAR
Hamraborg 12. 200 Kópavogur sími: 575 5300
landmotun@landmotun.is www.landmotun.is

ÚTGÁFUFERILL

| ÚTG. | DAGS. | SKÝRINGAR | HANNAÐ | TEIKN. | YFIRF. |
|---|---|---|---|---|---|
| 0 | 15.05.2023 | Útboðsteikning | ÞÞ | ÞÞ/EP | SN |

ÖLL AFNOT OG AFRITUN TEIKNINGAR, AÐ HLUTA EÐA Í HEILD, ER HÁÐ SKRIFLEGU LEYFI HÖFUNDA.

REYKJAVÍKURBORG
UMHVERFIS- OG SKIPULAGSSVIÐ
BORGARTÚNI 12-14, 105 REYKJAVÍK, SÍMI: 411 1111

Úlfarsárdalur - Stækkun hverfis
UMHVERFISFRÁGANGUR 2023
Grunnmynd - Silfratjörn 6-12

| MÆLIKVARÐI | BLAÐSTÆRÐ | |
|---|---|---|
| 1: 100 | A2 | |
| VERKNÚMER | TEIKNINGANÚMER | ÚTGÁFA |
| 0000-HT1801C | G01-C | 0 |

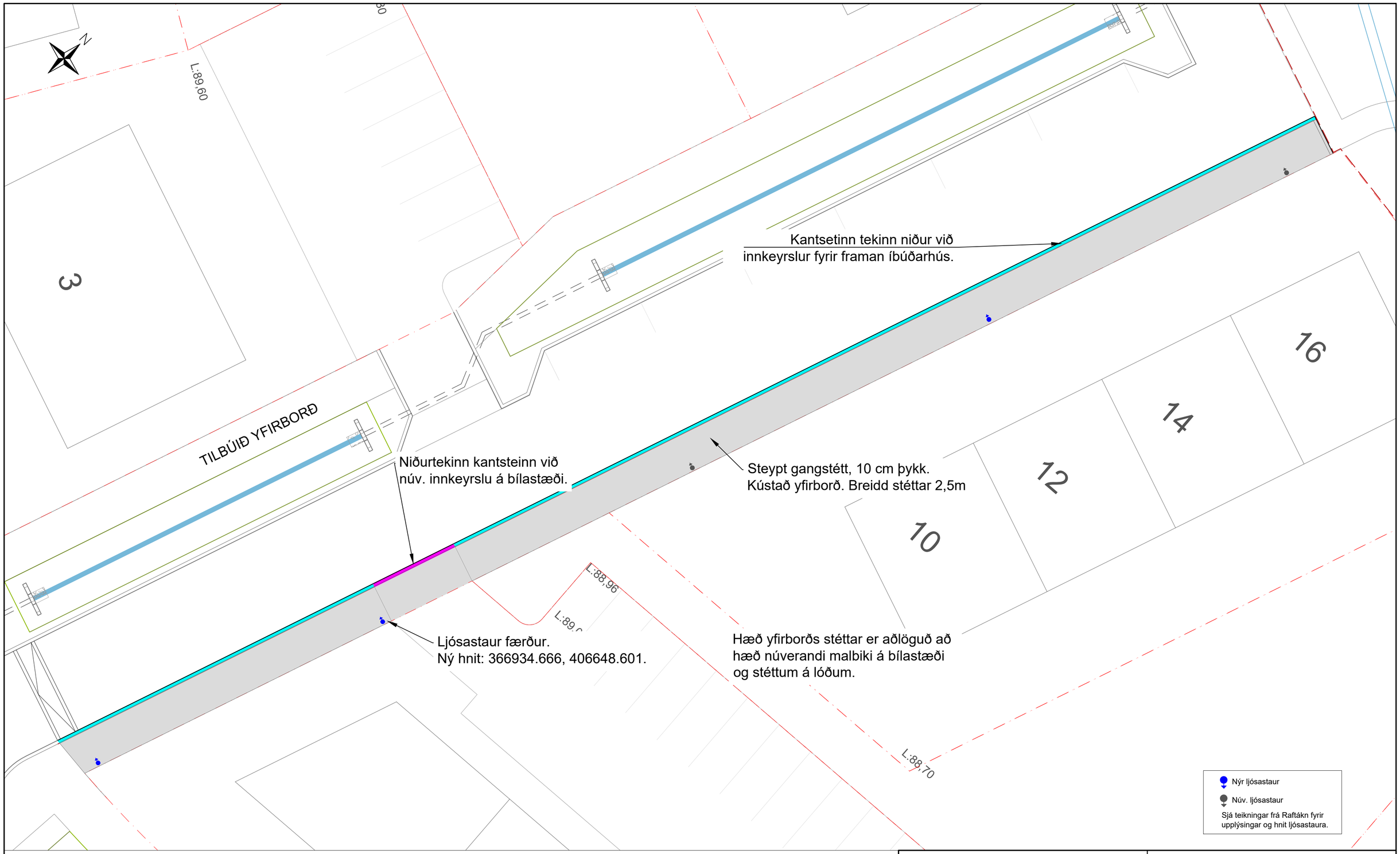


Skýringar

- Steypt stétt
- Gróðursvæði og ofanvatnsrás
- Hellulagður kantsteinn
- Vélsteyptur kantsteinn, 10 cm.
- Umferðarkantsteinn
- Niðurtekinn kantsteinn
- Áhersluhellur, doppuhellur
- Hellur, brúnar, 30x30x6
- Hellur, gráar, 30x30x6/10x20x6
- Hellur, svartar, 10x20x6
- Blandaðar hellur, 20x20/20x40/40x40x6 80% grátt, 20% svart
- Lóðamörk
- Ofanvatnsrás, botn

0 3 6 9 12 15 m

1:150 (A2)

COWI

ÚTGÁFUFERILL

| ÚTG. | DAGS. | SKÝRINGAR | HANNAÐ | YFIRF. | SAMÞ. |
|---|---|---|---|---|---|
| 01 | 15.5.2025 | Útboðsteikning | GUBHR | HRBJN | HRBJN |

DAGS. UNDIRSKRIFTAR | F.H. COWI

ÖLL AFNOT OG AFRITUN TEIKNINGAR, AÐ HLUTA EÐA Í HEILD, ER HÁÐ SKRIFLEGU LEYFI HÖFUNDA.

UMHVERFIS- OG SKIPULAGSSVIÐ
SKRIFSTOFA FRAMKVÆMDA OG VIÐHALDS
BORGARTÚNI 12-14, 105 REYKJAVÍK SÍMI: 411 1111

Úlfarsárdalur - Við Leirtjörn

Yfirborðsfrágangur 2025

Rökkvatjörn 6-14

| VERKNÚMER | MÆLIKVARÐI | STÆRÐ |
|---|---|---|
| A294871 | 1:150 | A2 |
| TÖLVUSKRÁ | TEIKNINGANÚMER | ÚTGÁFA |
| Yfirlitsmynd.dwg | 113 | 01 |

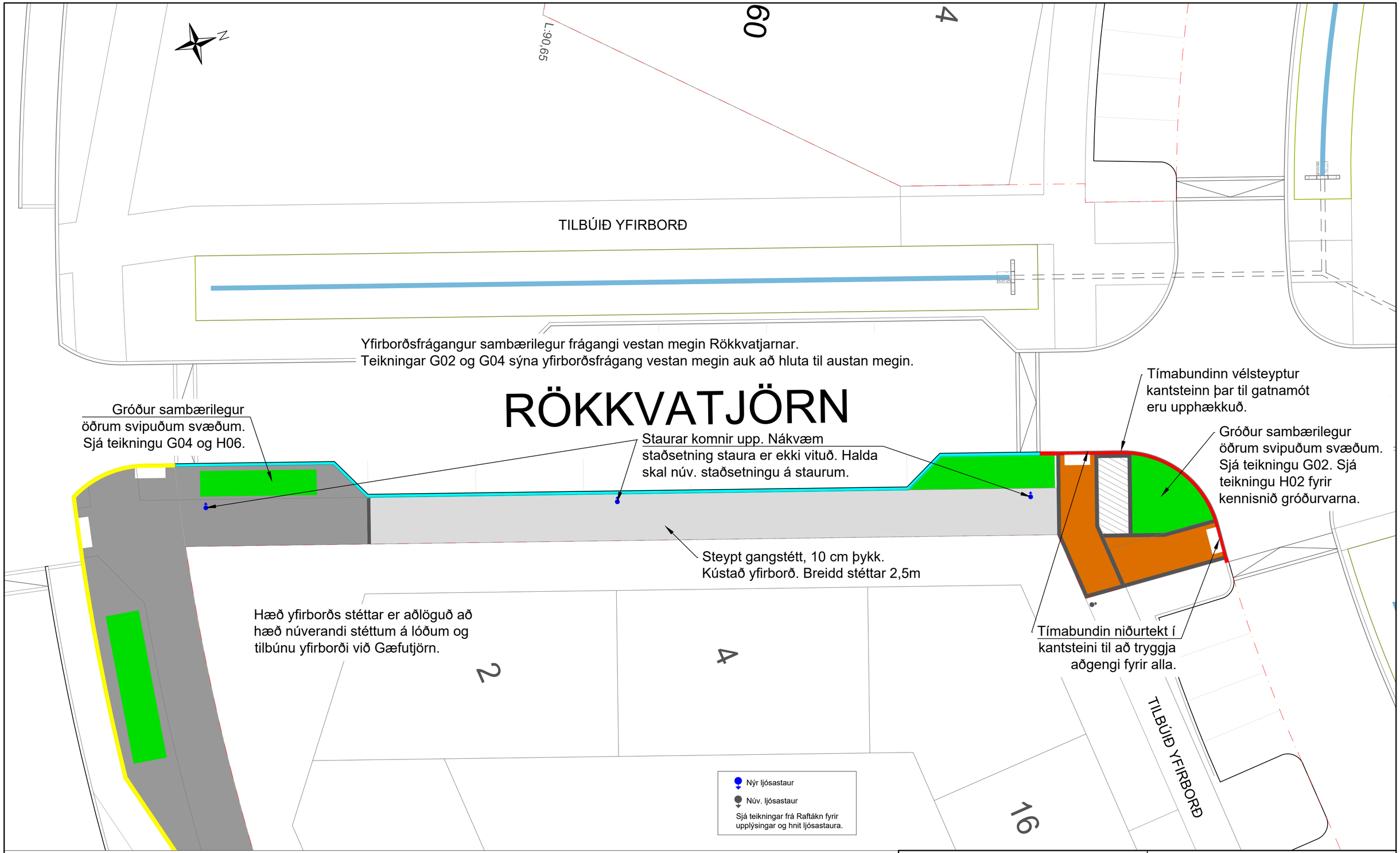


Skýringar

- Steypt stétt
- Gróðursvæði og ofanvatnsrás
- Hellulagður kantsteinn
- Vélsteyptur kantsteinn, 10 cm.
- Umferðarkantsteinn
- Niðurtekinn kantsteinn
- Áhersluhellur, doppuhellur
- Hellur, brúnar, 30x30x6
- Hellur, gráar, 30x30x6/10x20x6
- Hellur, svartar, 10x20x6
- Blandaðar hellur, 20x20/20x40/40x40x6 80% grátt, 20% svart
- Lóðamörk
- Ofanvatnsrás, botn

0 3 6 9 12 15 m

1:150 (A2)

COWI

ÚTGÁFUFERILL

| ÚTG. | DAGS. | SKÝRINGAR | HANNAÐ | YFIRF. | SAMÞ. |
|---|---|---|---|---|---|
| 01 | 15.5.2025 | Útboðsteikning | GUBHR | HRBJN | HRBJN |

DAGS. UNDIRSKRIFTAR | F.H. COWI

ÖLL AFNOT OG AFRITUN TEIKNINGAR, AÐ HLUTA EÐA Í HEILD, ER HÁÐ SKRIFLEGU LEYFI HÖFUNDA.

UMHVERFIS- OG SKIPULAGSSVIÐ
SKRIFSTOFA FRAMKVÆMDA OG VIÐHALDS
BORGARTÚNI 12-14, 105 REYKJAVÍK SÍMI: 411 1111

Úlfarsárdalur - Við Leirtjörn

Yfirborðsfrágangur 2025

Rökkvatjörn 2-4

| VERKNÚMER | MÆLIKVARÐI | STÆRÐ |
|---|---|---|
| A294871 | 1:150 | A2 |
| TÖLVUSKRÁ | TEIKNINGANÚMER | ÚTGÁFA |
| Yfirlitsmynd.dwg | 114 | 01 |

GÆFUTJÖRN

niðurtekt í kantstein
við gönguleið

G: 89,64 +
(89,58)

(89,51)

30x30x6 cm, gráar
(89,57)

10x20x8 cm, svartar

vélsteyptur kantsteinn

10x20x6 cm, svartar

doppuhellur, 30x30x7 cm,
blautsteyptar, hvítar

niðurtekt í kantsteinn
við gönguleið

G: 89,85 +

30x30x6 cm, gráar

10x20x6 cm, svartar

30x30x6 cm, brúnar

G: 89,64 +

(89,73)

30x30x6 cm, brúnar

(89,63)

aðlagað við hellulögn á lóð

lóðarmörk

10x20x6 cm, svartar

(89,87)

89,78 +

89,75 +

89,80 +

+ 89,82
(89,67)

grjót skorðað í jarðveg
rúnað og áferðarfallegt
Ø 60-90 cm
skorðað um 1/3 niður

þökulögn

+ 89,60
+ 89,25

grágrýtishleðsla við ræsi endurgerð
Sjá teikningu frá 2018 - H02

20x20/20x40x6 cm, svartar

(89,94)

(89,67)

hér - ræktunarjarðvegur
10 cm undir þökur

(89,86)

(89,72)

89,90 +

+ 89,40

+ 89,80

10x20x6 cm hellur

op í kantstein fyrir vatnsrennsli
sjá teikn. H01

ræktunarjarðvegur 70 cm að þessum enda

90,00 +

+ 89,65

(89,80)

gróðurbeð með gróðurvarnargirðingu,
sjá plöntuplan og sérteikningu H02

FRAMKVÆMDARMÖRK

L: 91,06 +

vatnsrás, sjá einnig snið á
teikn. H01

20x20x6 cm, svartar

grjót skorðað í jarðveg
rúnað og áferðarfallegt
Ø 60-90 cm
skorðað um 1/3 niður

hjólabogar 2 stk

grassteinn 40x40x8 cm

+ 90,20

svartar

+ 89,65

90,08 + (89,97)

ROKKVATJÖRN

20x20x6 cm svartar
meðfram byggingu

brunnlok v. fituskilju
10 cm fleygur í kringum um lok

90,10 +

ofanvatnsrás með ræktunarjarðvegi min 70 cm
og sandblönduðum jarðvegi í botn, 50 cm
sjá sérteikningu H01

20x20/20x40/40x40x6 cm,
blandaðir litir

drenmöl, þykkt 200x250 mm
Ø 40-80 mm

20x20x6 cm, svartar,
meðfram byggingu

grár

20x20x6 cm svartar

(90,09)

lýsing

90,23 +

+ 90,20

gróðurbeð með gróðurvarnargirðingu,
sjá plöntuplan og sérteikningu H02

GK 90,30

+ 90,28

30x30x6 cm, svartar

20x20/40x40 cm, svartar

svartar

90,2 +

89,80 +

90,29 + (90,18)

kantsteinn 40x24x17 cm

upphækkað stálker A
galvanhúðað og lakkað
kerhæð 80 cm,
sjá teikningu H04

+ 90,24

stofntré með uppbindingu,
sjá plöntuplan og H02

tvær hjólagrindur 45°

+ 90,80
botn á keri 90,00

90,34 +

grassteinn að hluta undir hjólagrindur
þökur skornar og settar í op

upphækkað stálker B
galvanhúðað og lakkað
kerhæð 80 cm,
sjá teikningu H04

+ 90,31

svartar

trjágróður með undirgróðri í kerjum
tré bundin upp  með tveimur staurum

+ 91,0
botn á keri 90,20
(90,58)

+ 90,34

grár

90,45 +

GK 90,70

ekki með í útboði

COWI 2025:
TEIKNINGIN ER ÚR
FYRRI ÁFANGA
VERKSINS OG SÝNIR
YFIRBORÐSFRÁGANG
VIÐ RÖKKVATJÖRN.
TEIKNINGIN ER NOTUÐ
TIL AÐ SÝNA HLUTA
YFIRBORÐSFRÁGANGS
VIÐ RÖKKVATJÖRN 2-4
SEM TILHEYRIR
YFIRBORÐSFRÁGANGI
2025.

lóðarmörk

EKKI MEÐ Í ÚTBOÐI

+ 91,86
(91,86)
(91,95)
(91,92)
(91,98)

G 90,43

+ 92,16

G 90,59

(92,02
mælt op)

+ 91,86
+ 91,71
+ 91,56
+ 91,41
+ 91,26
+ 91,11
+ 90,96

+ 91,71

+ 91,26

(91,95)

(91,68)

90,96 +
(90,75)

+ 90,20 nýjar hæðir
(89,97) mældar hæðir
lóðamörk
framkvæmdamörk


LANDMÓTUN - LANDSLAGSARKITEKTAR
Hamraborg 12. 200 Kópavogur sími: 575 5300
landmotun@landmotun.is www.landmotun.is


ÚTGÁFUFERILL

| ÚTG. | DAGS. | SKÝRINGAR | HANNAÐ | TEIKN. | YFIRF. |
|---|---|---|---|---|---|
| 0 | 25.07.2024 | Útboðsteikning | ÞÞ/SN | ÞÞ/SN | XX |

ÚTBOÐSTEIKNING
ekki ætluð sem vinnuteikning


ÖLL AFNOT OG AFRITUN TEIKNINGAR, AÐ HLUTA EÐA Í HEILD, ER HÁÐ SKRIFLEGU LEYFI HÖFUNDA.


REYKJAVÍKURBORG
UMHVERFIS- OG SKIPULAGSSVIÐ
BORGARTÚNI 12-14, 105 REYKJAVÍK, SÍMI: 411 1111

Úlfarsárdalur - Stækkun hverfis
UMHVERFISFRÁGANGUR 2024
TORG - NORÐURHLUTI

| MÆLIKVARÐI | BLAÐSTÆRÐ |
|---|---|
| 1: 100 | A2 |

| VERKNÚMER | TEIKNINGANÚMER | ÚTGÁFA |
|---|---|---|
| 0000-HT1801E | G02 | X |

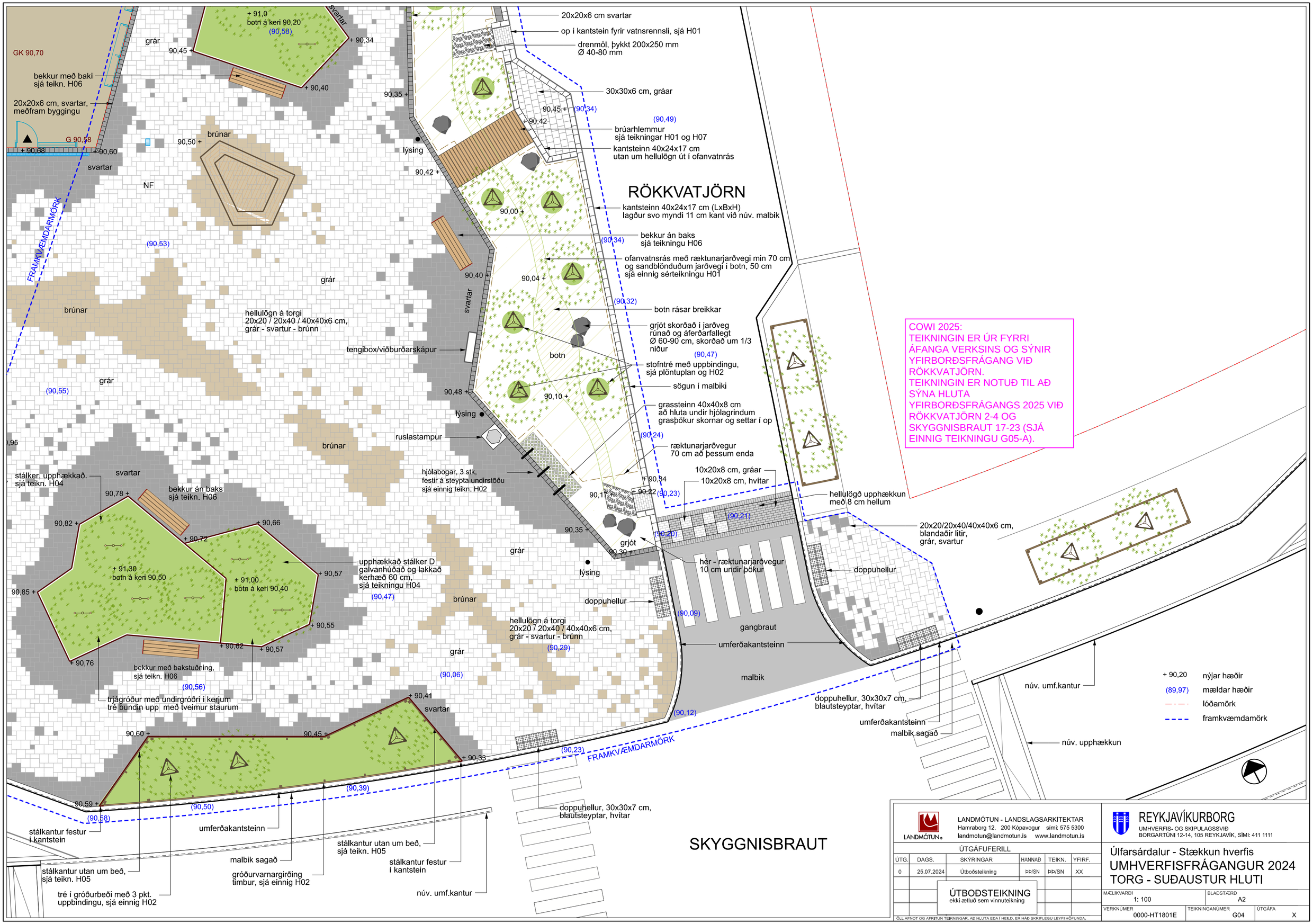


LANDMÓTUN

LANDMÓTUN - LANDSLAGSARKITEKTAR
Hamraborg 12. 200 Kópavogur sími: 575 5300
landmotun@landmotun.is www.landmotun.is

REYKJAVÍKURBORG
UMHVERFIS- OG SKIPULAGSSVIÐ
BORGARTÚNI 12-14, 105 REYKJAVÍK, SÍMI: 411 1111

ÚTGÁFUFERILL

| ÚTG. | DAGS. | SKÝRINGAR | HANNAÐ | TEIKN. | YFIRF. |
|---|---|---|---|---|---|
| 0 | 25.07.2024 | Útboðsteikning | ÞÞ/SN | ÞÞ/SN | XX |

ÚTBOÐSTEIKNING
ekki ætluð sem vinnuteikning

Úlfarsárdalur - Stækkun hverfis
UMHVERFISFRÁGANGUR 2024
TORG - SUÐAUSTUR HLUTI

| MÆLIKVARÐI | BLAÐSTÆRÐ |
|---|---|
| 1: 100 | A2 |

| VERKNÚMER | TEIKNINGANÚMER | ÚTGÁFA |
|---|---|---|
| 0000-HT1801E | G04 | X |

ÖLL AFNOT OG AFRITUN TEIKNINGAR, AÐ HLUTA EÐA Í HEILD, ER HÁÐ SKRIFLEGU LEYFI HÖFUNDA.

GGNISBRAUT

23

3

1

N

Hæð yfirborðs stéttar er aðlöguð að hæð núverandi stéttum á lóðum og tilbúnu yfirborði við Gæfutjörn.

TILBÚIÐ YFIRBORÐ

Tímabundin niðurtekt í kantsteini til að tryggja aðgengi fyrir alla.

Yfirborðsfrágangur sambærilegur frágangi austan megin Silfratjarnar. Teikningar G02-A og B sýna yfirborðsfrágang austan megin.

# SILFRATJÖRN

Tímabundinn vélsteyptur kantsteinn þar til gatnamót eru upphækkuð.

Gróður á svæði sambærilegur öðrum svæðum í kring, t.d. á sambærilegu svæði vestan megin Silfratjarnar við Gæfutjörn. Sjá teikningar A01 (2023), G02-A og B. Sjá teikningu H02 fyrir kennisnið gróðurvarna.

Nýr ljósastaur

Núv. ljósastaur

Sjá teikningar frá Raftákn fyrir upplýsingar og hnit ljósastaura.

TILBÚIÐ YFIRBORÐ

0 3 6 9 12 15 m

1:150 (A2)

Skýringar

- Steypt stétt
- Gróðursvæði og ofanvatnsrás
- Hellulagður kantsteinn
- Vélsteyptur kantsteinn, 10 cm.
- Umferðarkantsteinn
- Niðurtekinn kantsteinn
- Áhersluhellur, doppuhellur
- Hellur, brúnar, 30x30x6
- Hellur, gráar, 30x30x6/10x20x6
- Hellur, svartar, 10x20x6
- Blandaðar hellur, 20x20/20x40/40x40x6 80% grátt, 20% svart
- Lóðamörk
- Ofanvatnsrás, botn

COWI

ÚTGÁFUFERILL

| ÚTG. | DAGS. | SKÝRINGAR | HANNAÐ | YFIRF. | SAMÞ. |
|---|---|---|---|---|---|
| 01 | 15.5.2025 | Útboðsteikning | GUBHR | HRBJN | HRBJN |
| | | | | | |
| | | | | | |

DAGS. UNDIRSKRIFTAR | F.H. COWI

ÖLL AFNOT OG AFRITUN TEIKNINGAR, AÐ HLUTA EÐA Í HEILD, ER HÁÐ SKRIFLEGU LEYFI HÖFUNDA.

UMHVERFIS- OG SKIPULAGSSVIÐ
SKRIFSTOFA FRAMKVÆMDA OG VIÐHALDS
BORGARTÚNI 12-14, 105 REYKJAVÍK SÍMI: 411 1111

Úlfarsárdalur - Við Leirtjörn

Yfirborðsfrágangur 2025

Silfratjörn 1-3

| VERKNÚMER | MÆLIKVARÐI | STÆRÐ |
|---|---|---|
| A294871 | 1:150 | A2 |
| TÖLVUSKRÁ | TEIKNINGANÚMER | ÚTGÁFA |
| Yfirlitsmynd.dwg | 115 | 01 |

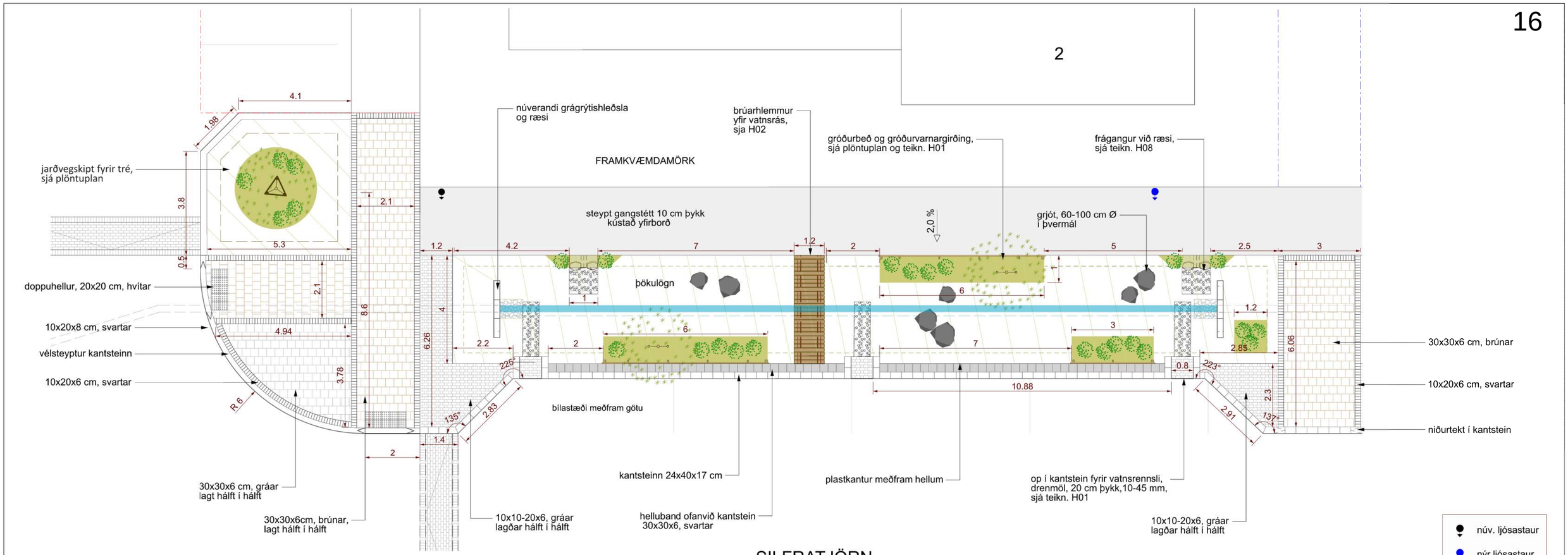


SILFRATJÖRN

GRUNMYND - YFIRBORÐSFRÁGANGUR GÆFUTJÖRN / SILFRATJÖRN 2

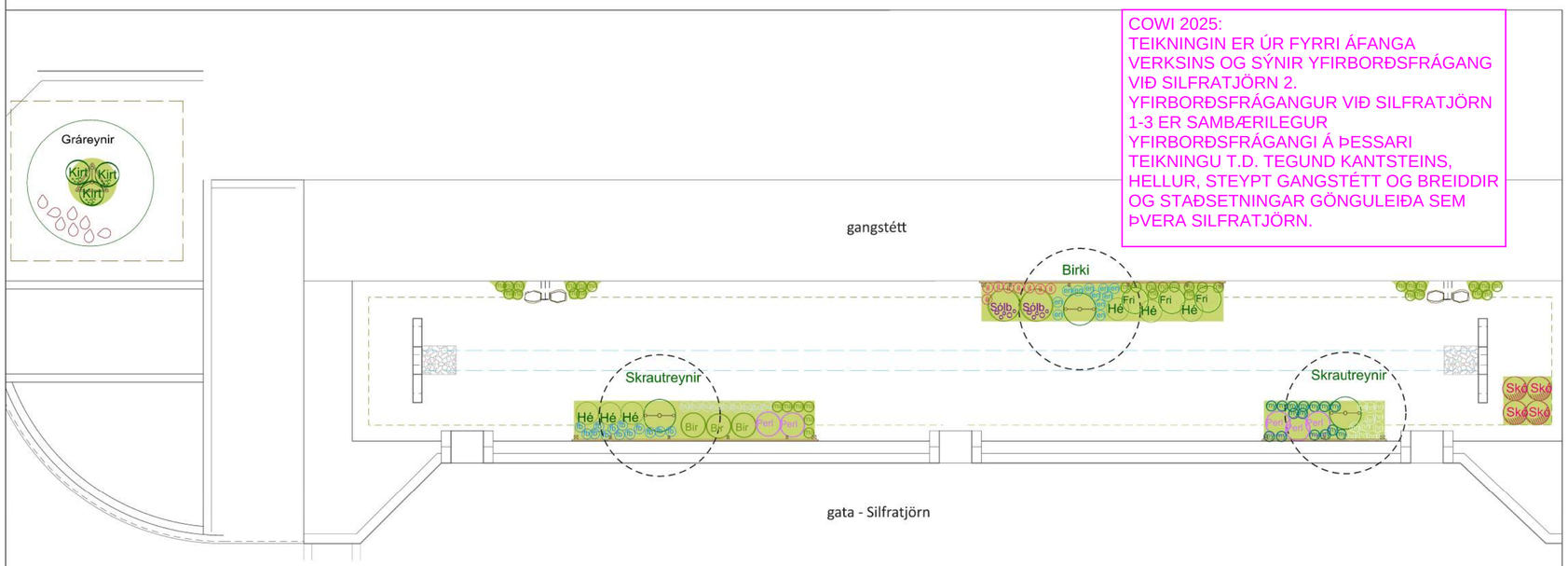


COWI 2025:
TEIKNINGIN ER ÚR FYRRI ÁFANGA VERKSINS OG SÝNIR YFIRBORÐSFRÁGANG VIÐ SILFRATJÖRN 2. YFIRBORÐSFRÁGANGUR VIÐ SILFRATJÖRN 1-3 ER SAMBÆRILEGUR YFIRBORÐSFRÁGANGI Á ÞESSARI TEIKNINGU T.D. TEGUND KANTSTEINS, HELLUR, STEYPT GANGSTÉTT OG BREIDDIR OG STAÐSETNINGAR GÖNGULEIÐA SEM ÞVERA SILFRATJÖRN.

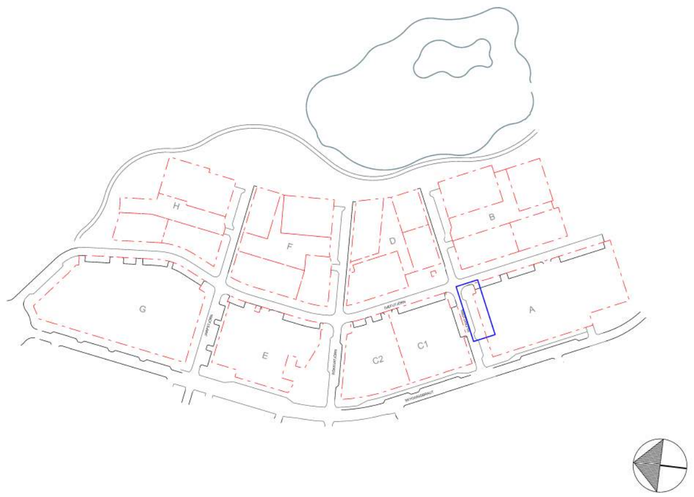

PLÖNTUPLAN GEFIÐ ÚT Á VERKTÍMA

PLÖNTUPLAN GÆFUTJÖRN / SILFRATJÖRN 2

LANDMÓTUN - LANDSLAGSARKITEKTAR
Hamraborg 12. 200 Kópavogur sími: 575 5300
landmotun@landmotun.is www.landmotun.is

ÚTGÁFUFERILL

| ÚTG. | DAGS. | SKÝRINGAR | HANNAÐ | TEIKN. | YFIRF. |
|---|---|---|---|---|---|
| 0 | 15.05.2023 | Útboðsteikning | ÞÞ | ÞÞ/EP | SN |

ÖLL AFNOT OG AFRITUN TEIKNINGAR, AÐ HLUTA EÐA Í HEILD, ER HÁÐ SKRIFLEGU LEYFI HÖFUNDA.

REYKJAVÍKURBORG
UMHVERFIS- OG SKIPULAGSSVIÐ
BORGARTÚNI 12-14, 105 REYKJAVÍK, SÍMI: 411 1111

Úlfarsárdalur - Stækkun hverfis
UMHVERFISFRÁGANGUR 2023
Grunnmynd - Gæfutjörn - Silfratjörn 2

| MÆLIKVARÐI | BLAÐSTÆRÐ | |
|---|---|---|
| 1: 100 | A2 | |
| VERKNÚMER | TEIKNINGANÚMER | ÚTGÁFA |
| 0000-HT1801C | G02-A | 0 |

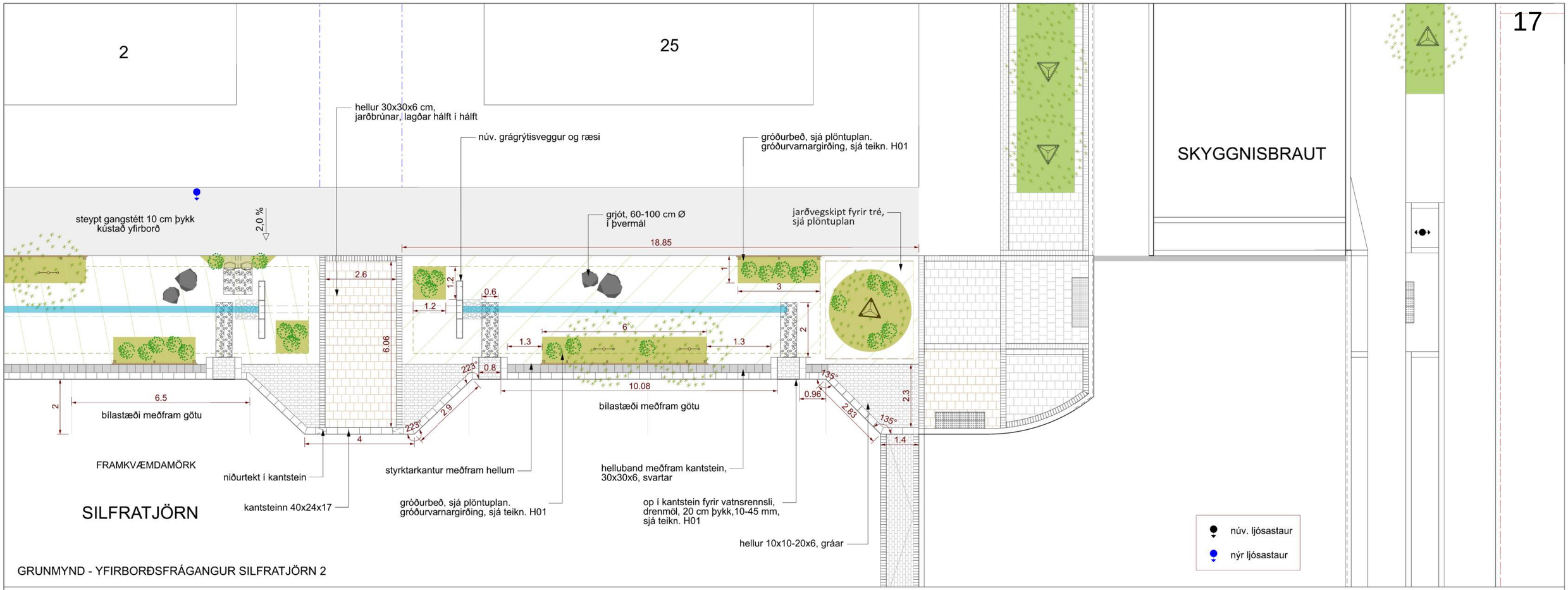


GRUNMYND - YFIRBORÐSFRÁGANGUR SILFRATJÖRN 2

COWI 2025:
TEIKNINGIN ER ÚR FYRRI ÁFANGA VERKSINS OG SÝNIR YFIRBORÐSFRÁGANG VIÐ SILFRATJÖRN 2.
YFIRBORÐSFRÁGANGUR VIÐ SILFRATJÖRN 1-3 ER SAMBÆRILEGUR YFIRBORÐSFRÁGANGI Á ÞESSARI TEIKNINGU T.D. TEGUND KANTSTEINS, HELLUR, STEYPT GANGSTÉTT OG BREIDDIR OG STAÐSETNINGAR GÖNGULEIÐA SEM ÞVERA SILFRATJÖRN.

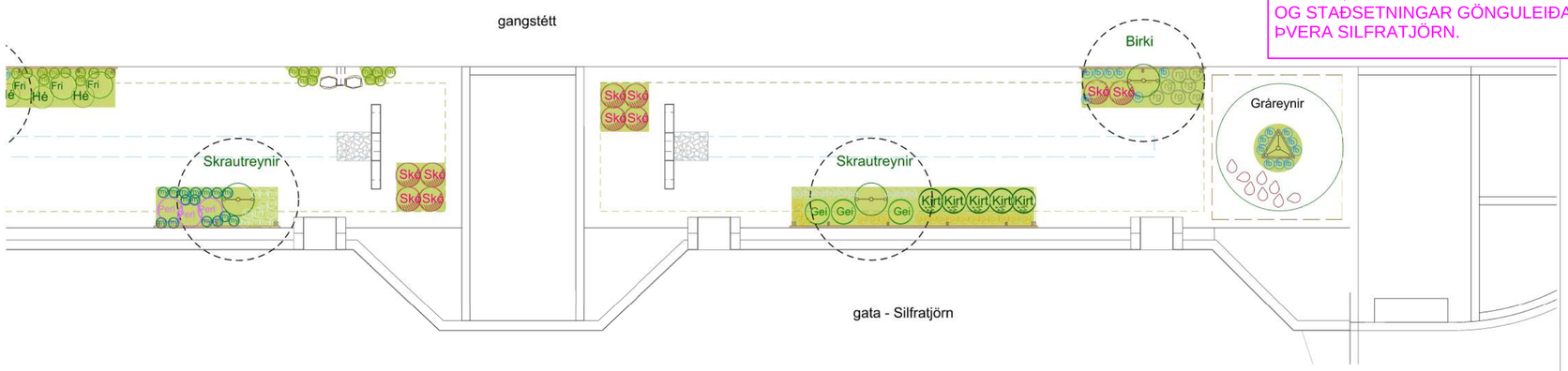


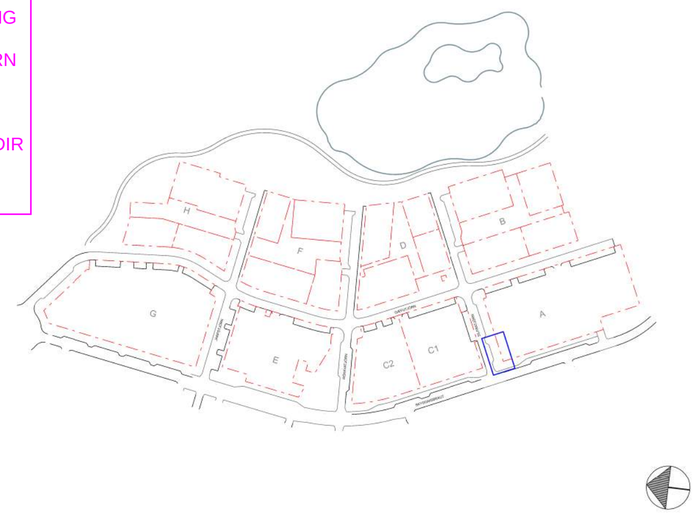


PLÖNTUPLAN GEFIÐ ÚT Á VERKTÍMA

PLÖNTUPLAN SILFRATJÖRN 2

LANDMÓTUN - LANDSLAGSARKITEKTAR
Hamraborg 12. 200 Kópavogur sími: 575 5300
landmotun@landmotun.is www.landmotun.is

ÚTGÁFUFERILL

| ÚTG. | DAGS. | SKÝRINGAR | HANNAÐ | TEIKN. | YFIRF. |
|---|---|---|---|---|---|
| 0 | 15.05.2023 | Útboðsteikning | ÞÞ | ÞÞ/EP | SN |

ÖLL AFNOT OG AFRITUN TEIKNINGAR, AÐ HLUTA EÐA Í HEILD, ER HÁÐ SKRIFLEGU LEYFI HÖFUNDA.

REYKJAVÍKURBORG
UMHVERFIS- OG SKIPULAGSSVIÐ
BORGARTÚNI 12-14, 105 REYKJAVÍK, SÍMI: 411 1111

Úlfarsárdalur - Stækkun hverfis
UMHVERFISFRÁGANGUR 2023

Yfirborðsfrágangur - Skyggnisbraut - Silfratjörn 2

| MÆLIKVARÐI | BLAÐSTÆRÐ | |
|---|---|---|
| 1: 100 | A2 | |
| VERKNÚMER | TEIKNINGANÚMER | ÚTGÁFA |
| 0000-HT1801C | G02-B | 0 |

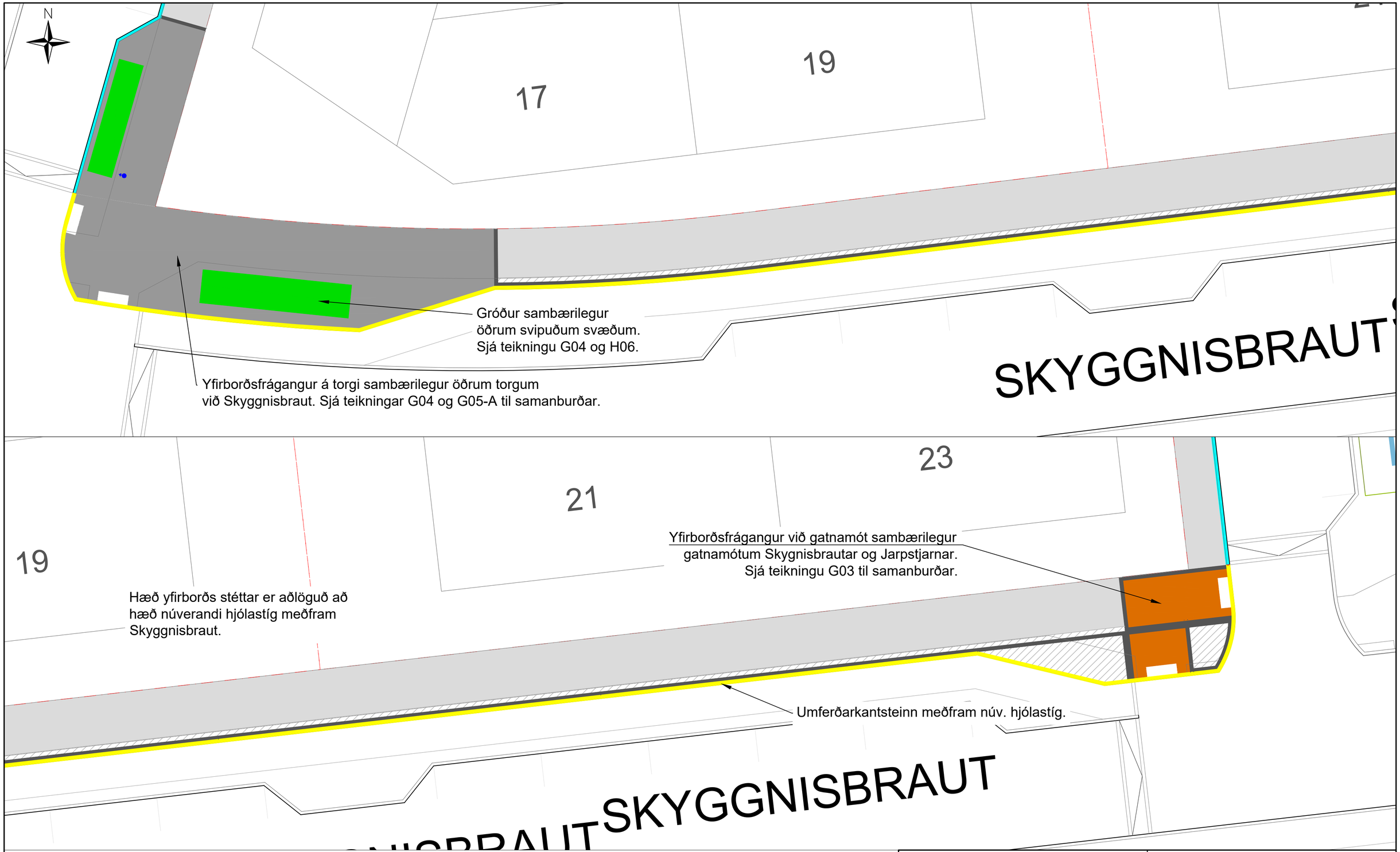


Skýringar

- Steypt stétt
- Gróðursvæði og ofanvatnsrás
- Hellulagður kantsteinn
- Vélsteyptur kantsteinn, 10 cm.
- Umferðarkantsteinn
- Niðurtekinn kantsteinn
- Áhersluhellur, doppuhellur
- Hellur, brúnar, 30x30x6
- Hellur, gráar, 30x30x6/10x20x6
- Hellur, svartar, 10x20x6
- Blandaðar hellur, 20x20/20x40/40x40x6 80% grátt, 20% svart
- Lóðamörk
- Ofanvatnsrás, botn

0 3 6 9 12 15 m

1:150 (A2)

COWI

ÚTGÁFUFERILL

| ÚTG. | DAGS. | SKÝRINGAR | HANNAÐ | YFIRF. | SAMÞ. |
|---|---|---|---|---|---|
| 01 | 15.5.2025 | Útboðsteikning | GUBHR | HRBJN | HRBJN |

DAGS. UNDIRSKRIFTAR | F.H. COWI

ÖLL AFNOT OG AFRITUN TEIKNINGAR, AÐ HLUTA EÐA Í HEILD, ER HÁÐ SKRIFLEGU LEYFI HÖFUNDA.

UMHVERFIS- OG SKIPULAGSSVIÐ
SKRIFSTOFA FRAMKVÆMDA OG VIÐHALDS
BORGARTÚNI 12-14, 105 REYKJAVÍK SÍMI: 411 1111

Úlfarsárdalur - Við Leirtjörn

Yfirborðsfrágangur 2025

Skyggnisbraut 17-23

| VERKNÚMER | MÆLIKVARÐI | STÆRÐ |
|---|---|---|
| A294871 | 1:150 | A2 |
| TÖLVUSKRÁ | TEIKNINGANÚMER | ÚTGÁFA |
| Yfirlitsmynd.dwg | 116 | 01 |

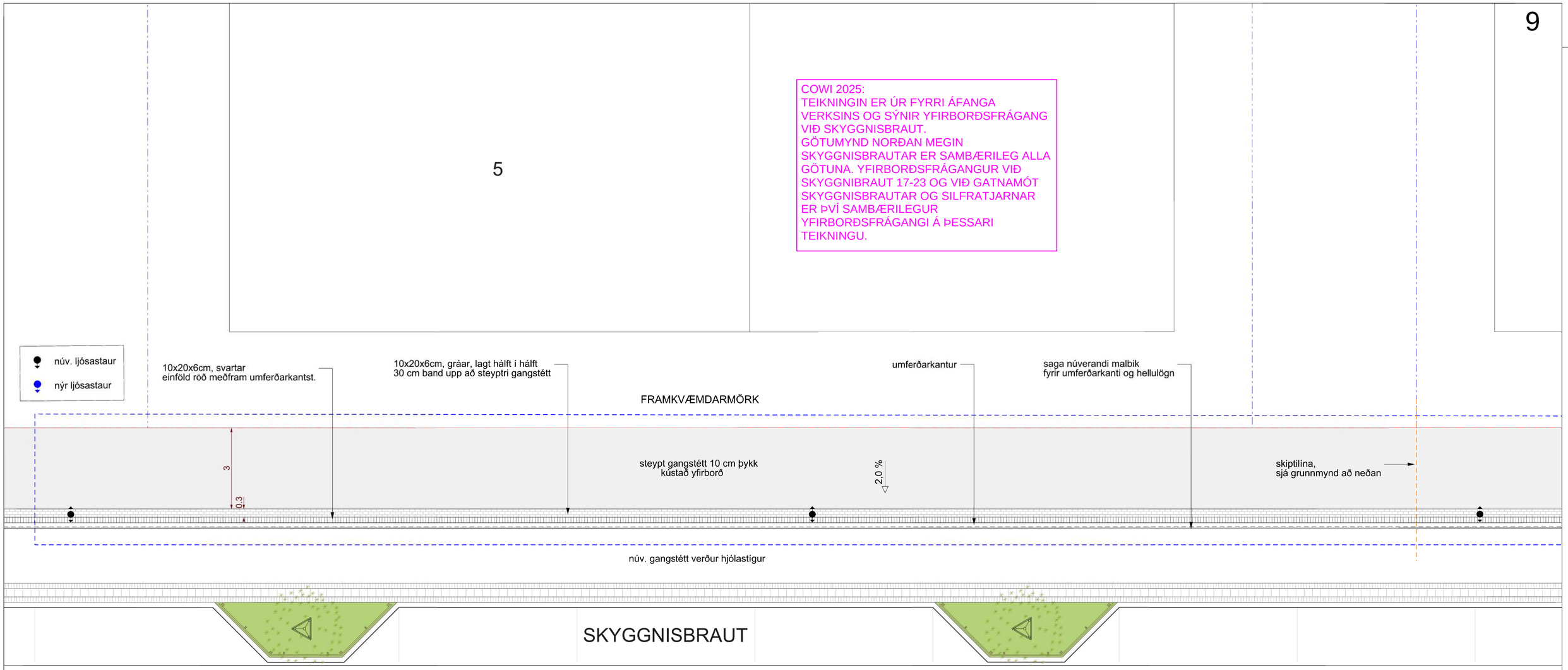


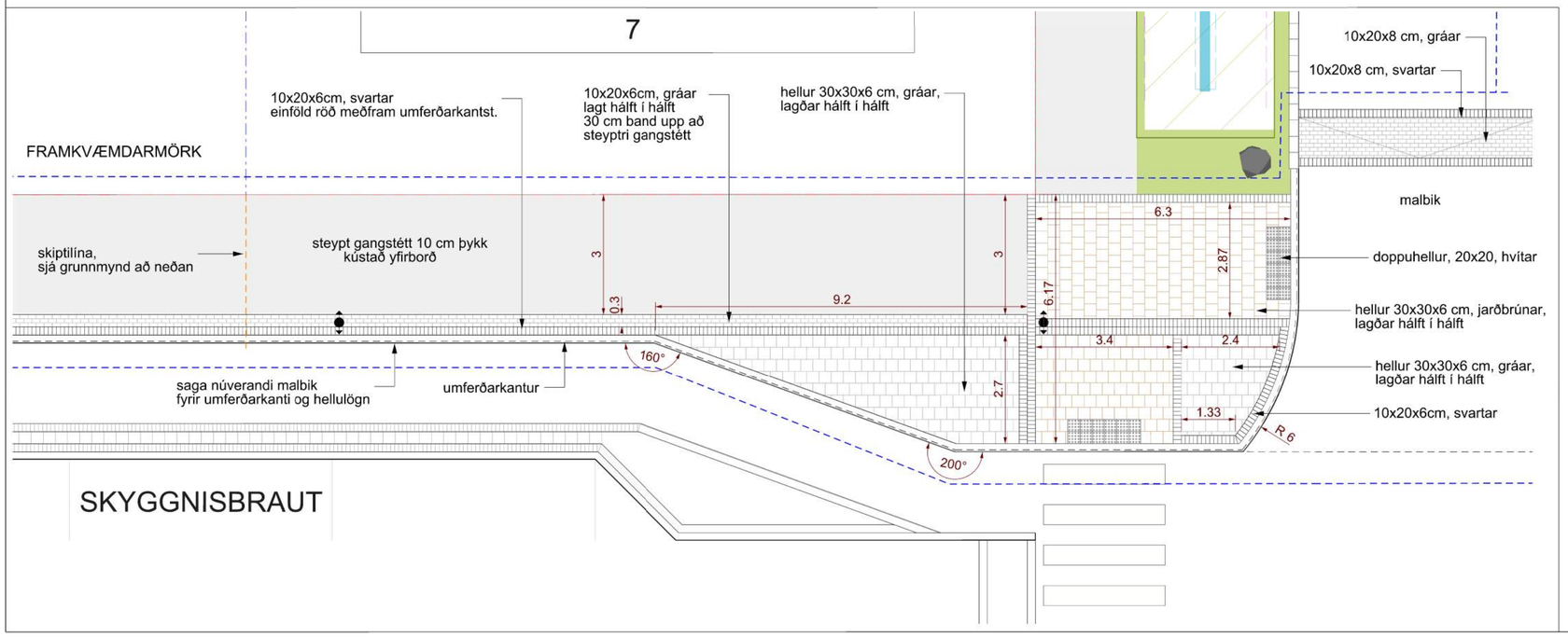


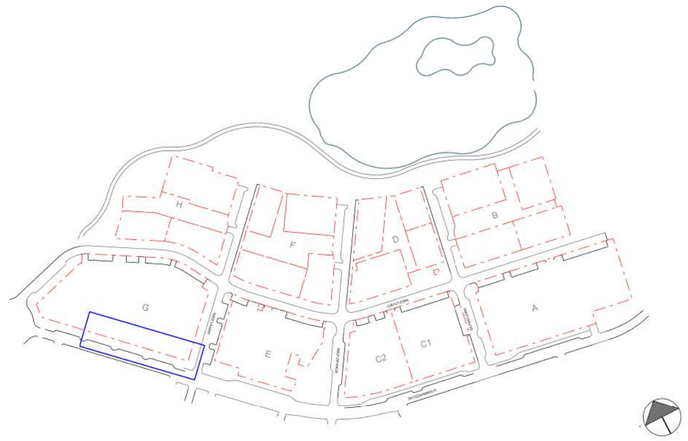


LANDMÓTUN

LANDMÓTUN - LANDSLAGSARKITEKTAR
Hamraborg 12. 200 Kópavogur sími: 575 5300
landmotun@landmotun.is www.landmotun.is

ÚTGÁFUFERILL

| ÚTG. | DAGS. | SKÝRINGAR | HANNAÐ | TEIKN. | YFIRF. |
|---|---|---|---|---|---|
| 0 | 15.05.2023 | Útboðsteikning | ÞÞ | ÞÞ/EP | SN |

ÖLL AFNOT OG AFRITUN TEIKNINGAR, AÐ HLUTA EÐA Í HEILD, ER HÁÐ SKRIFLEGU LEYFI HÖFUNDA.

REYKJAVÍKURBORG
UMHVERFIS- OG SKIPULAGSSVIÐ
BORGARTÚNI 12-14, 105 REYKJAVÍK, SÍMI: 411 1111

Úlfarsárdalur - Stækkun hverfis
UMHVERFISFRÁGANGUR 2023

Grunnmynd - Skyggnisbraut 5-7

| MÆLIKVARÐI | BLAÐSTÆRÐ | |
|---|---|---|
| 1: 100 | A2 | |
| VERKNÚMER | TEIKNINGANÚMER | ÚTGÁFA |
| 0000-HT1801C | G03 | 0 |

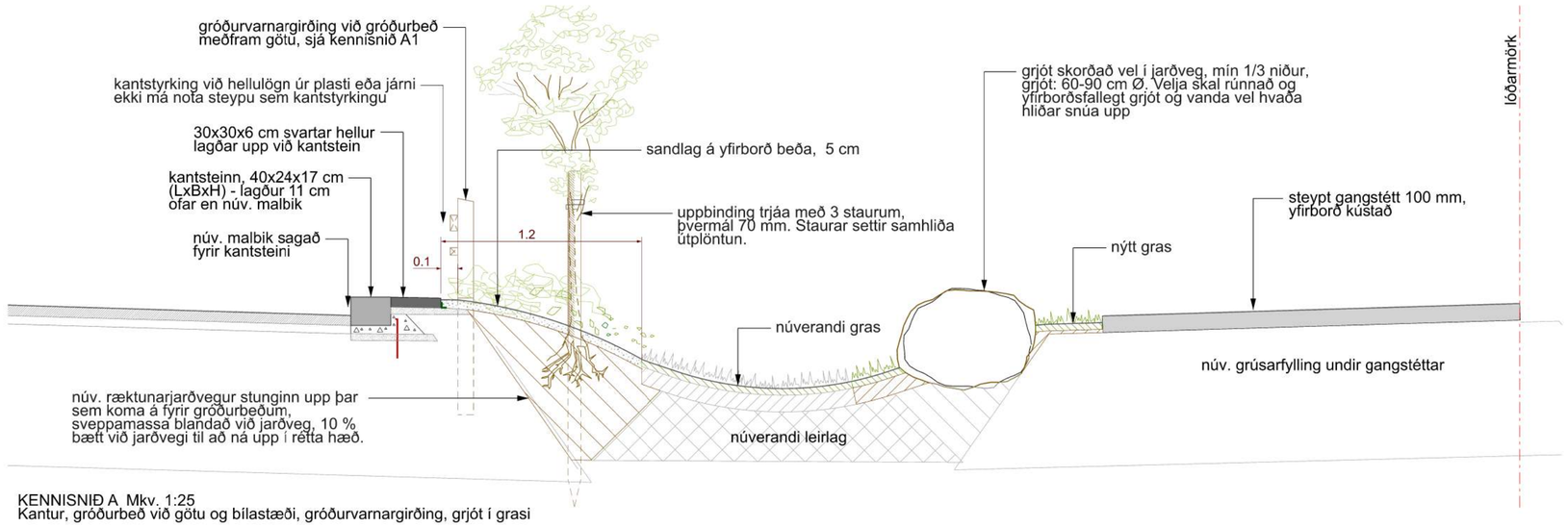


KENNISNIÐ A Mkv. 1:25
Kantur, gróðurbeð við götu og bílastæði, gróðurvarnargirðing, grjót í grasi

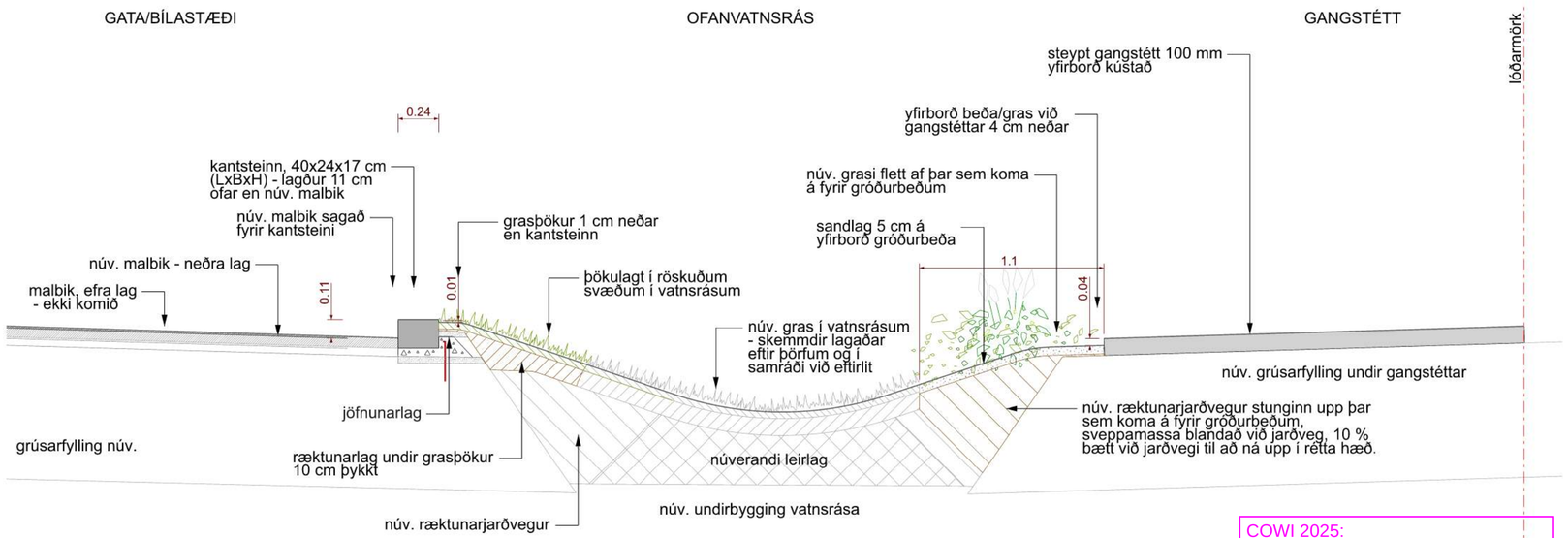


COWI 2025:
TEIKNINGIN ER ÚR FYRRI ÁFANGA VERKSINS OG SÝNIR KENNISNIÐ OFANVATNSRÁSA.

KENNISNIÐ B Mkv. 1:25
Kantur og gróðurbeð við götu og gangstétt

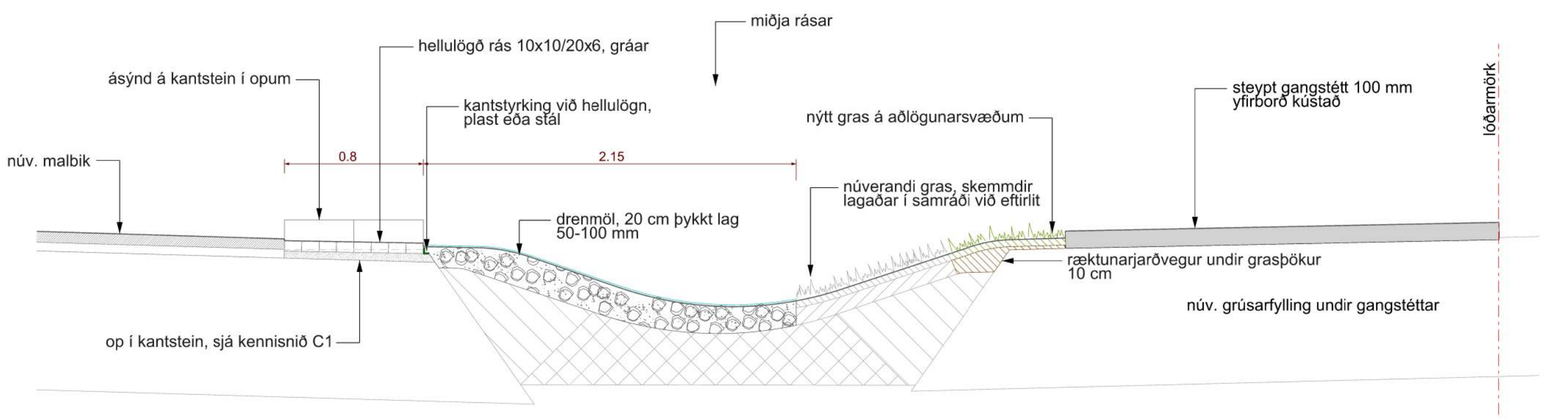


KENNISNIÐ C Mkv. 1:25
Op í kantstein og hellulögð rás

ATH timbur: AB-gagnvarið fura, alhefluð, 2 langbönd

Bera skal á allt timbur í girðingum með hálfþekjandi viðarvörn, 683 sótgráum lit, demidek optimal frá JOTUN eða betra.

málsetningar eru í metrum

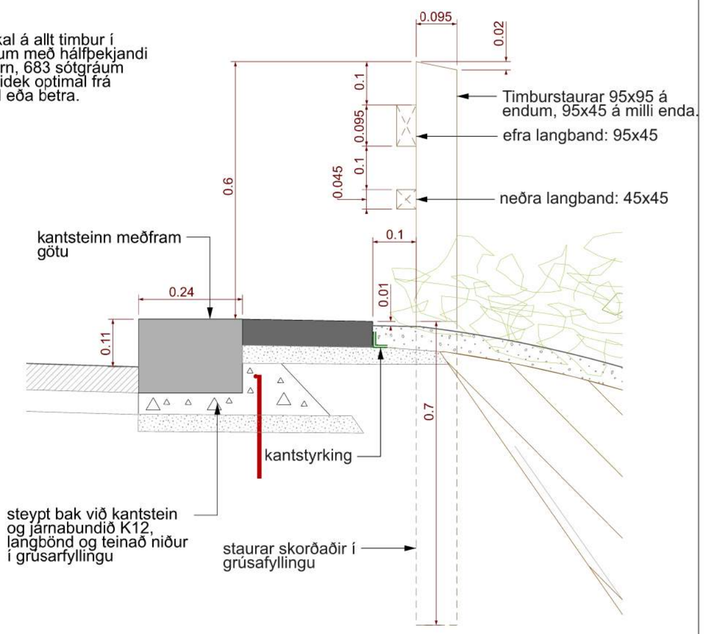


KENNISNIÐ A1 Mkv.1:10
Gróðurvarnargirðing og kantsteinn

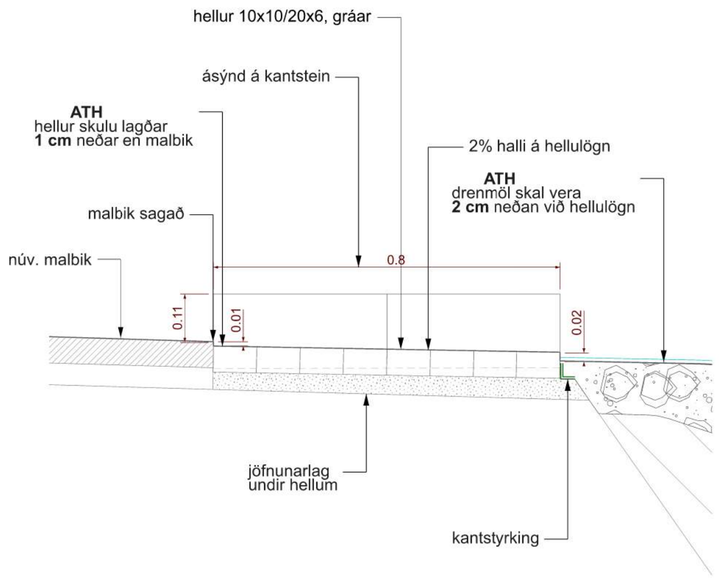


KENNISNIÐ C1 Mkv.1:10
Op í kantstein og hellulögð rás

LANDMÓTUN
LANDMÓTUN - LANDSLAGSARKITEKTAR
Hamraborg 12. 200 Kópavogur sími: 575 5300
landmotun@landmotun.is www.landmotun.is

ÚTGÁFUFERILL

| ÚTG. | DAGS. | SKÝRINGAR | HANNAÐ | TEIKN. | YFIRF. |
|---|---|---|---|---|---|
| 0 | 15.05.2023 | Útboðsteikning | ÞÞ | ÞÞ/EP | SN |

ÖLL AFNOT OG AFRITUN TEIKNINGAR, AÐ HLUTA EÐA Í HEILD, ER HÁÐ SKRIFLEGU LEYFI HÖFUNDA.

REYKJAVÍKURBORG
UMHVERFIS- OG SKIPULAGSSVIÐ
BORGARTÚNI 12-14, 105 REYKJAVÍK, SÍMI: 411 1111

Úlfarsárdalur - Stækkun hverfis
UMHVERFISFRÁGANGUR 2023
KENNISNIÐ - VATNSRÁSIR

| MÆLIKVARÐI | BLAÐSTÆRÐ | |
|---|---|---|
| 1: 25 | A2 | |
| VERKNÚMER | TEIKNINGANÚMER | ÚTGÁFA |
| 0000-HT1801C | H01 | 0 |

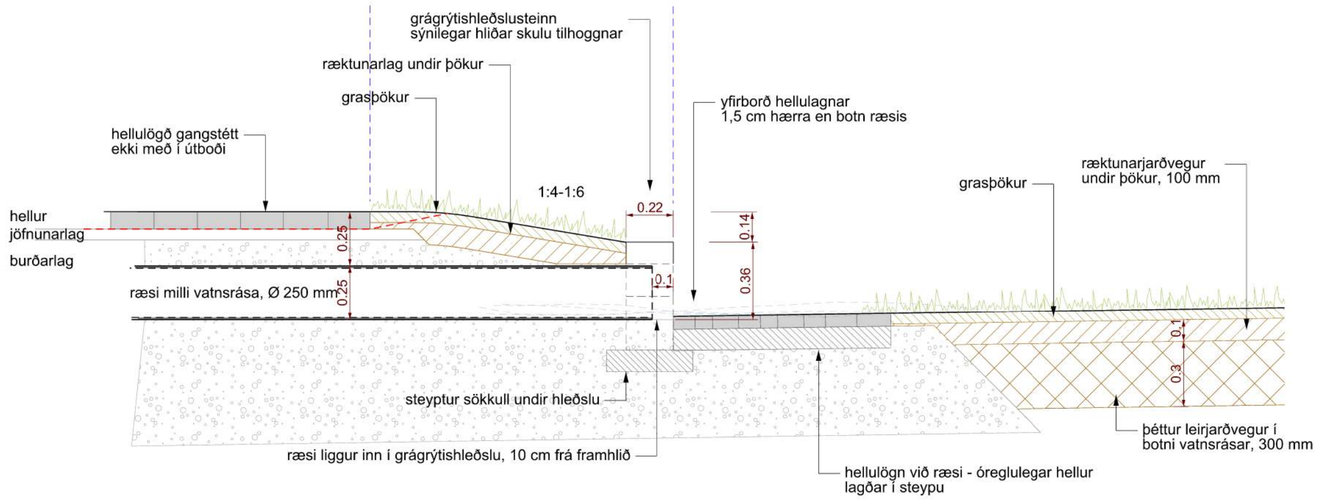


SNIÐ A - langsnið í grágrýtishleðslu og ræsi, mkv. 1:20

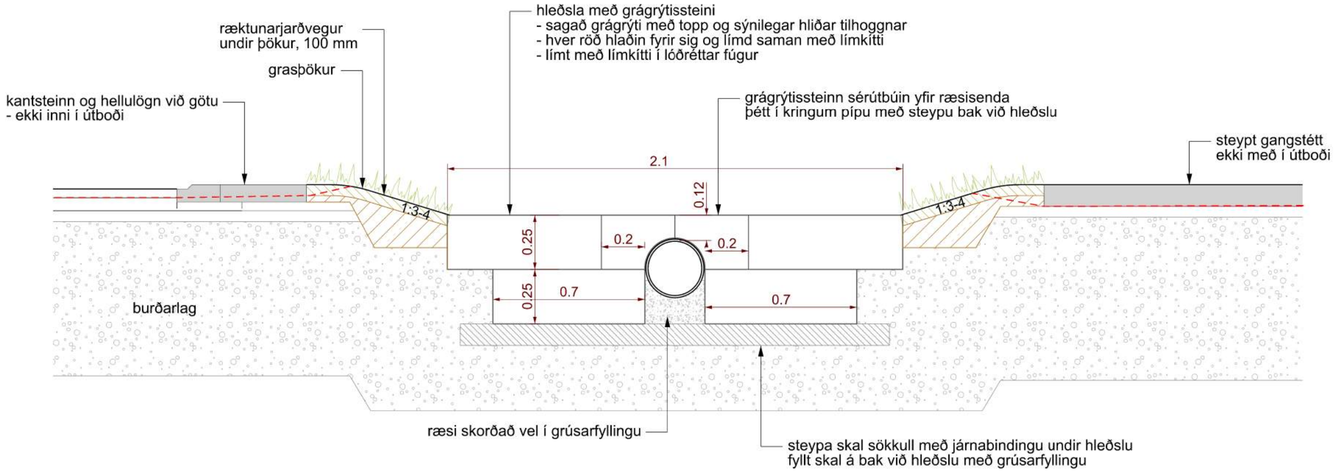


SNIÐ B - þversnið í grágrýtishleðslu og ræsi, mkv. 1:20

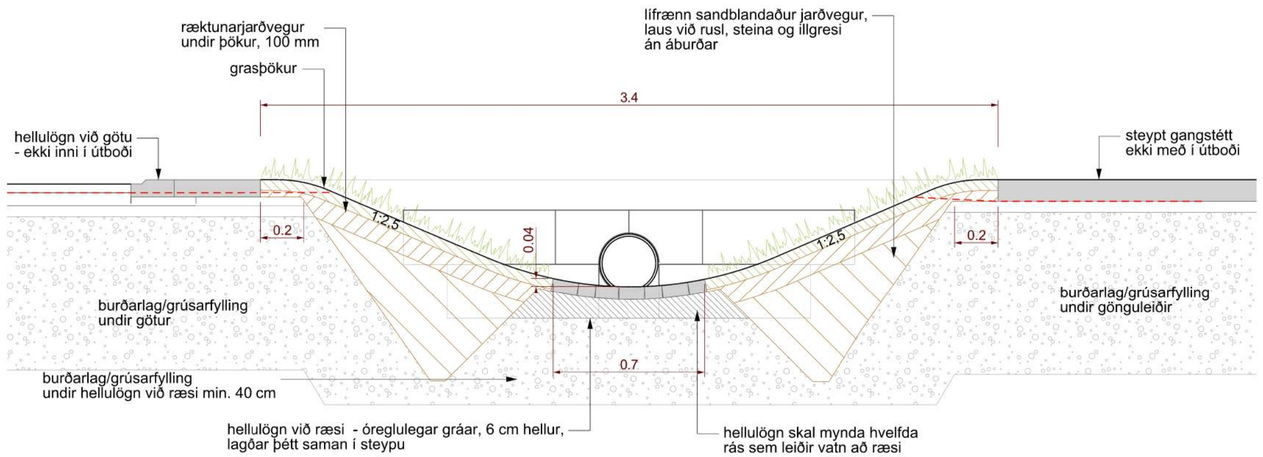


SNIÐ C - þversnið og ásýnd á frágang framan við grágrýtishleðslu, mkv. 1:20

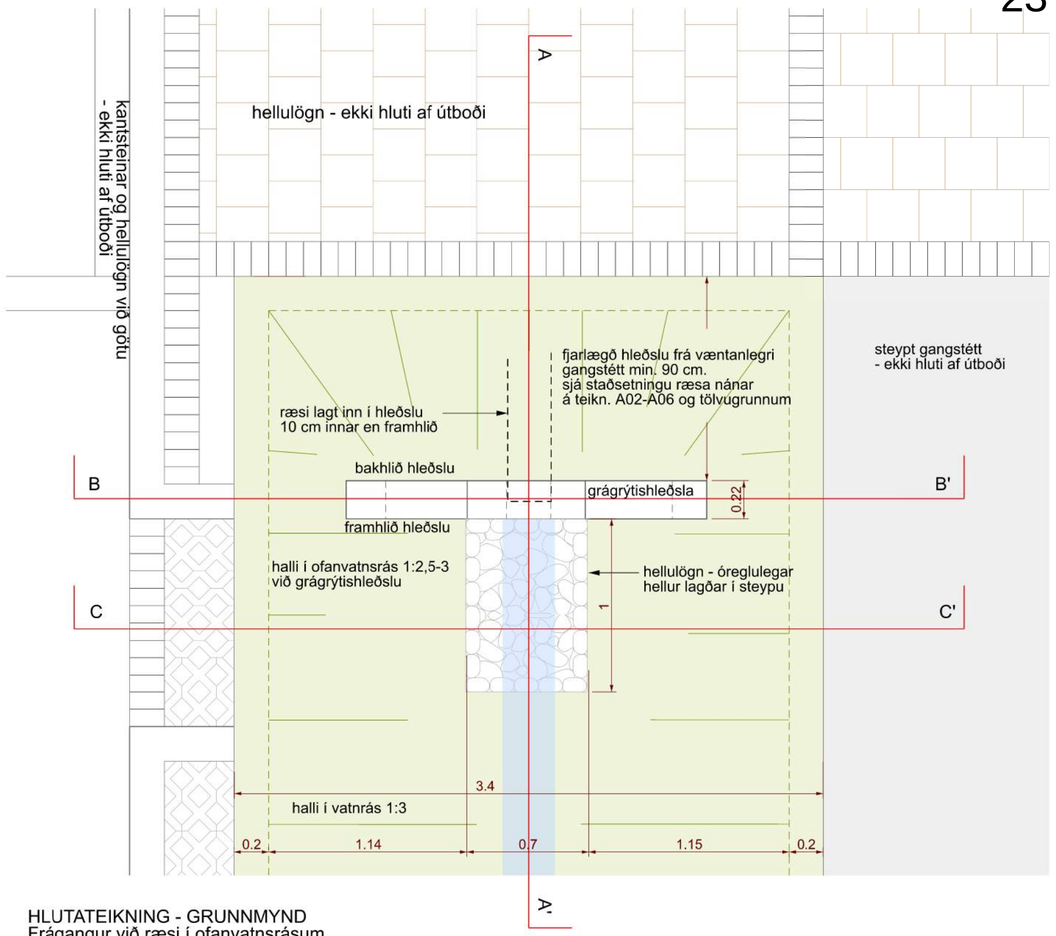


HLUTATEIKNING - GRUNNMYND
Frágangur við ræsi í ofanvatnsrásum
mkv. 1:25

ALLAR MÁLSETNINGAR ERU Í METRUM

*Teikningar sýna endanlegan yfirborðsfrágang við vatnsrásarenda*
*- útboð inniheldur vatnsrásir og neðra malbikslag, 30 cm inn fyrir kantlínu*

*rauð brotalína: sýnir aðlögun frágangs á vatnsrásum að útboði*

COWI 2025:
TEIKNINGIN ER ÚR FYRRI ÁFANGA
VERKSINS OG SÝNIR FRÁGANG
VIÐ RÆSI.

ÚTBOÐSTEIKNING
ekki ætluð sem vinnuteikning

Dæmi um grágrýtishleðslu úr söguðu grágrýti
með topp og sýnilegar hliðar tilhoggnar.
Mynd frá vegg við Árnahól.

| BR. | DAGS. | BREYTING | TEIKN. |
|---|---|---|---|

UMHVERFIS- OG SKIPULAGSSVIÐ
BORGARTÚNI 12-14, 105 REYKJAVÍK SÍMI: 4111111
usk@reykjavik.is

LANDMÓTUN
Landmótun sf. teiknistofa landslagsarkitekta
Hamraborg 12 s: 575 5300
200 Kópavogur landmotun@landmotun.is

ÚLFARSÁRDALUR - STÆKKUN HVERFIS
GATNAGERÐ OG LAGNIR

FRÁGANGUR VIÐ RÆSI

KVARÐI 1:20/25 A2 DAGS. 15.05.2023 HANNAÐ: ÞÞ, ÁT TEIKNAÐ: ÞÞ, ÍR

VERKNR. 0000-HT1801C TEIKN nr. H07 Br.

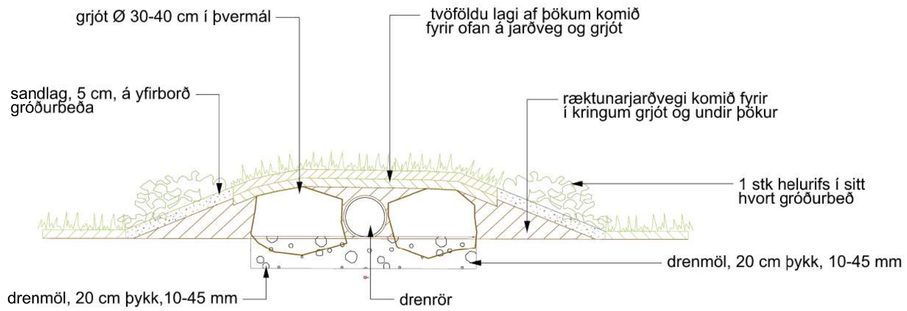


KENNISNIÐ - RÆSI Í VATNSRÁSUM - Mkv. 1:20

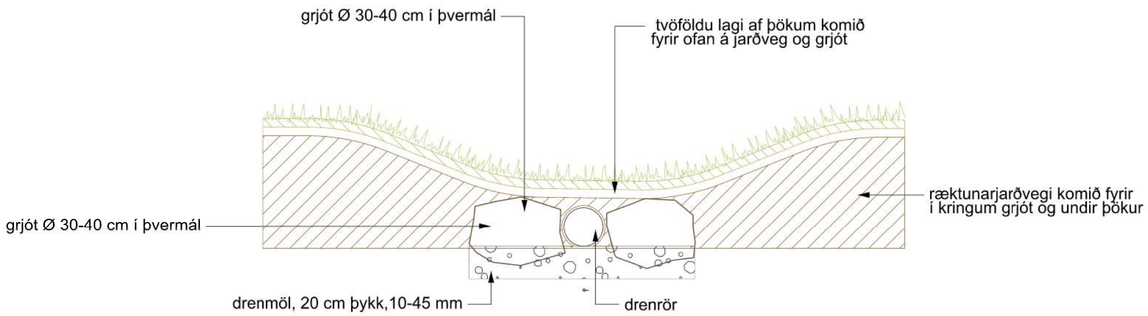


KENNISNIÐ - RÆSI Í VATNSRÁSUM - Mkv. 1:20

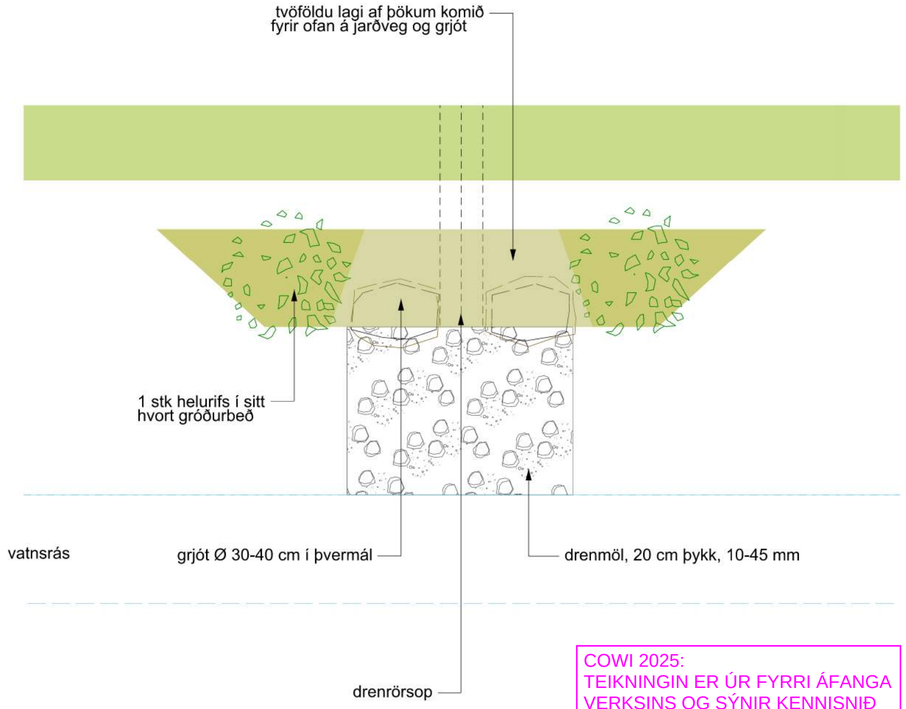


COWI 2025:
TEIKNINGIN ER ÚR FYRRI ÁFANGA VERKSINS OG SÝNIR KENNISNIÐ RÆSA INNAN HVERFIS.

GRUNNMYND - RÆSI Í VATNSRÁSUM - Mkv. 1:20

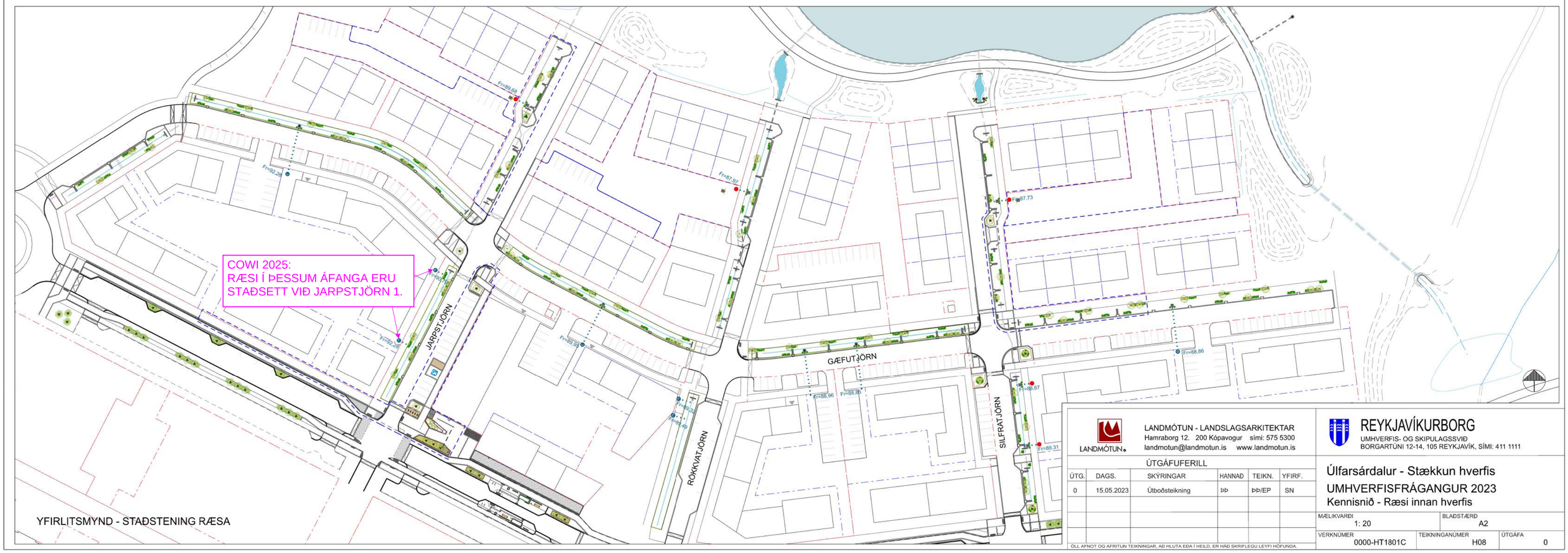


YFIRLITSMYND - STAÐSETNING RÆSA

LANDMÓTUN - LANDSLAGSARKITEKTAR
Hamraborg 12. 200 Kópavogur sími: 575 5300
landmotun@landmotun.is www.landmotun.is

ÚTGÁFUFERILL

| ÚTG. | DAGS. | SKÝRINGAR | HANNAÐ | TEIKN. | YFIRF. |
|---|---|---|---|---|---|
| 0 | 15.05.2023 | Útboðsteikning | ÞÞ | ÞÞ/EP | SN |

ÖLL AFNOT OG AFRITUN TEIKNINGAR, AÐ HLUTA EÐA Í HEILD, ER HÁÐ SKRIFLEGU LEYFI HÖFUNDA.

REYKJAVÍKURBORG
UMHVERFIS- OG SKIPULAGSSVIÐ
BORGARTÚNI 12-14, 105 REYKJAVÍK, SÍMI: 411 1111

Úlfarsárdalur - Stækkun hverfis
UMHVERFISFRÁGANGUR 2023
Kennisnið - Ræsi innan hverfis

| MÆLIKVARÐI | BLAÐSTÆRÐ | |
|---|---|---|
| 1: 20 | A2 | |
| VERKNÚMER | TEIKNINGANÚMER | ÚTGÁFA |
| 0000-HT1801C | H08 | 0 |

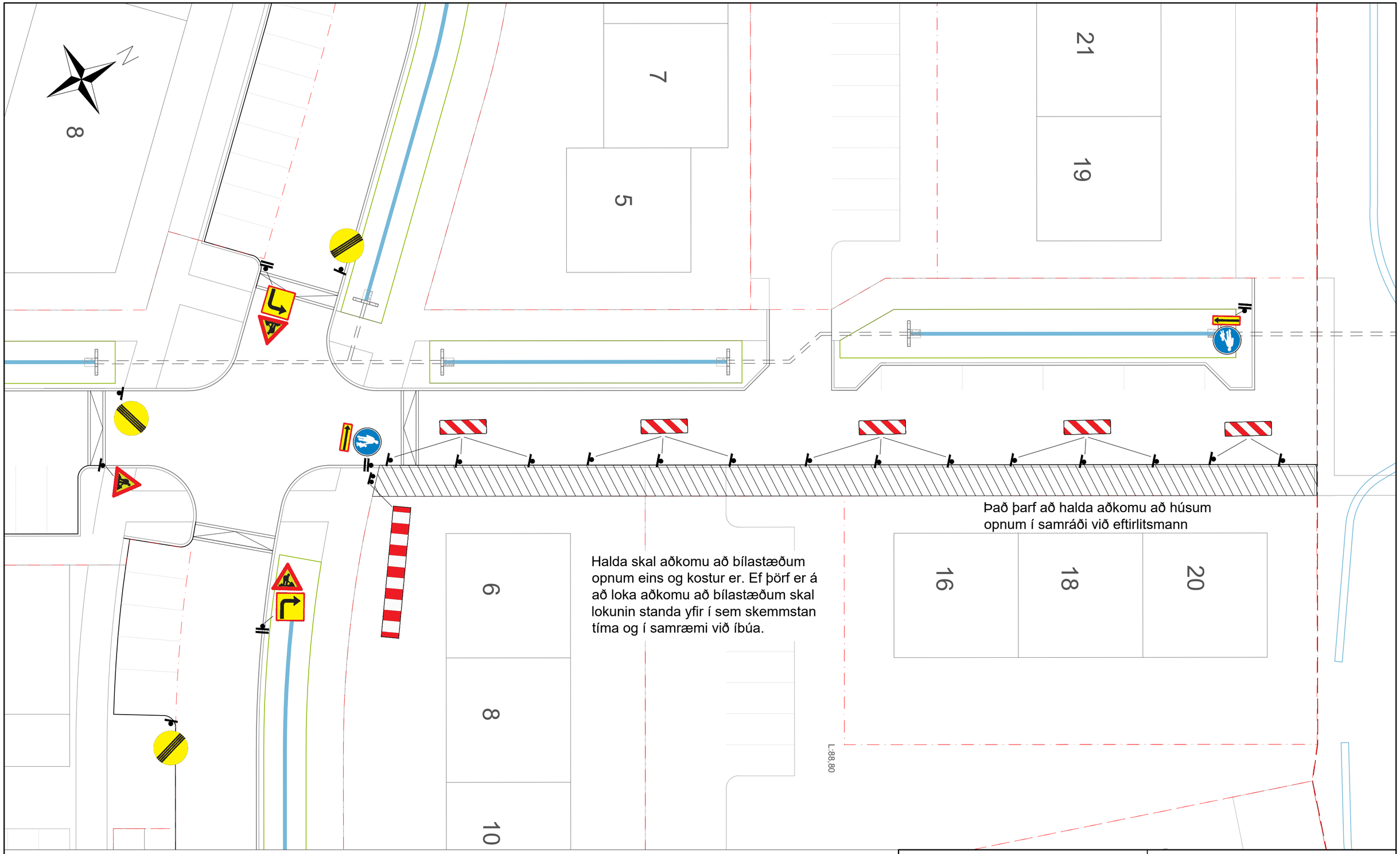


Almennt skal fara eftir þeim leiðbeiningum sem sýndar eru í ritinu "Reglur um vinnusvæðamerkingar" og meðfylgjandi teikningum í "Merking vinnusvæða-Teikningar".

Afmarka skal framkvæmdasvæði og gönguleið að lágmarki með gátskjöldum/keilum (a<=3 m) og flagglínu.

Leiðir sem liggja að skurðum og uppgröfnum svæðum, að svæðum þar sem vinna er í gangi og að ófrágengnum svæðum sem hætta getur stafað af, skulu afmarkaðar frá vinnusvæðum með 1,2 m háum vírnetsgirðingum.

0 4 8 12 16 20 m

1:200 (A2)

COWI

ÚTGÁFUFERILL

| ÚTG. | DAGS. | SKÝRINGAR | HANNAÐ | YFIRF. | SAMÞ. |
|---|---|---|---|---|---|
| 01 | 15.5.2025 | Vinnusvæðamerkingar | GUBHR | HRBJN | HRBJN |

DAGS. UNDIRSKRIFTAR | F.H. COWI

ÖLL AFNOT OG AFRITUN TEIKNINGAR, AÐ HLUTA EÐA Í HEILD, ER HÁÐ SKRIFLEGU LEYFI HÖFUNDA.

UMHVERFIS- OG SKIPULAGSSVIÐ
SKRIFSTOFA FRAMKVÆMDA OG VIÐHALDS
BORGARTÚNI 12-14, 105 REYKJAVÍK SÍMI: 411 1111

Úlfarsárdalur - Við Leirtjörn

Vinnusvæðamerkingar

Jarpstjörn 6-20

| VERKNÚMER | MÆLIKVARÐI | STÆRÐ |
|---|---|---|
| A294871 | 1:200 | A2 |
| TÖLVUSKRÁ | TEIKNINGANÚMER | ÚTGÁFA |
| Vinnusvæðamerkingar.dwg | 201 | 01 |

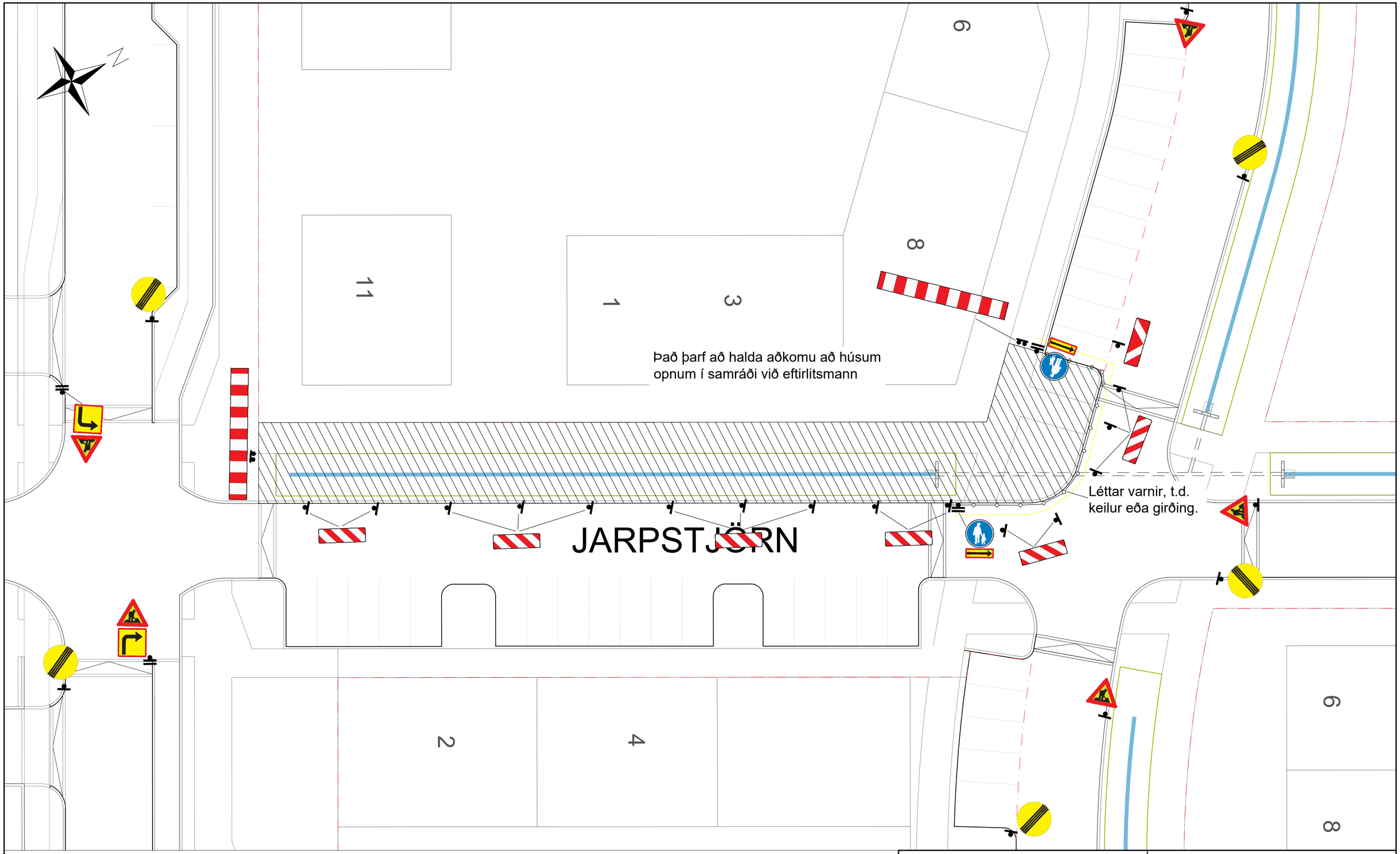


Almennt skal fara eftir þeim leiðbeiningum sem sýndar eru í ritinu "Reglur um vinnusvæðamerkingar" og meðfylgjandi teikningum í "Merking vinnusvæða-Teikningar".

Afmarka skal framkvæmdasvæði og gönguleið að lágmarki með gátskjöldum/keilum (a<=3 m) og flagglínu.

Leiðir sem liggja að skurðum og uppgröfnum svæðum, að svæðum þar sem vinna er í gangi og að ófrágengnum svæðum sem hætta getur stafað af, skulu afmarkaðar frá vinnusvæðum með 1,2 m háum vírnetsgirðingum.

Hjáleið gangandi.

0 4 8 12 16 20 m

1:200 (A2)

COWI

ÚTGÁFUFERILL

| ÚTG. | DAGS. | SKÝRINGAR | HANNAÐ | YFIRF. | SAMÞ. |
|---|---|---|---|---|---|
| 01 | 15.5.2025 | Vinnusvæðamerkingar | GUBHR | HRBJN | HRBJN |

DAGS. UNDIRSKRIFTAR F.H. COWI

ÖLL AFNOT OG AFRITUN TEIKNINGAR, AÐ HLUTA EÐA Í HEILD, ER HÁÐ SKRIFLEGU LEYFI HÖFUNDA.

UMHVERFIS- OG SKIPULAGSSVIÐ
SKRIFSTOFA FRAMKVÆMDA OG VIÐHALDS
BORGARTÚNI 12-14, 105 REYKJAVÍK SÍMI: 411 1111

Úlfarsárdalur - Við Leirtjörn

Vinnusvæðamerkingar

Jarpstjörn 1

| VERKNÚMER | MÆLIKVARÐI | STÆRÐ |
|---|---|---|
| A294871 | 1:200 | A2 |
| TÖLVUSKRÁ | TEIKNINGANÚMER | ÚTGÁFA |
| Vinnusvæðamerkingar.dwg | 202 | 01 |

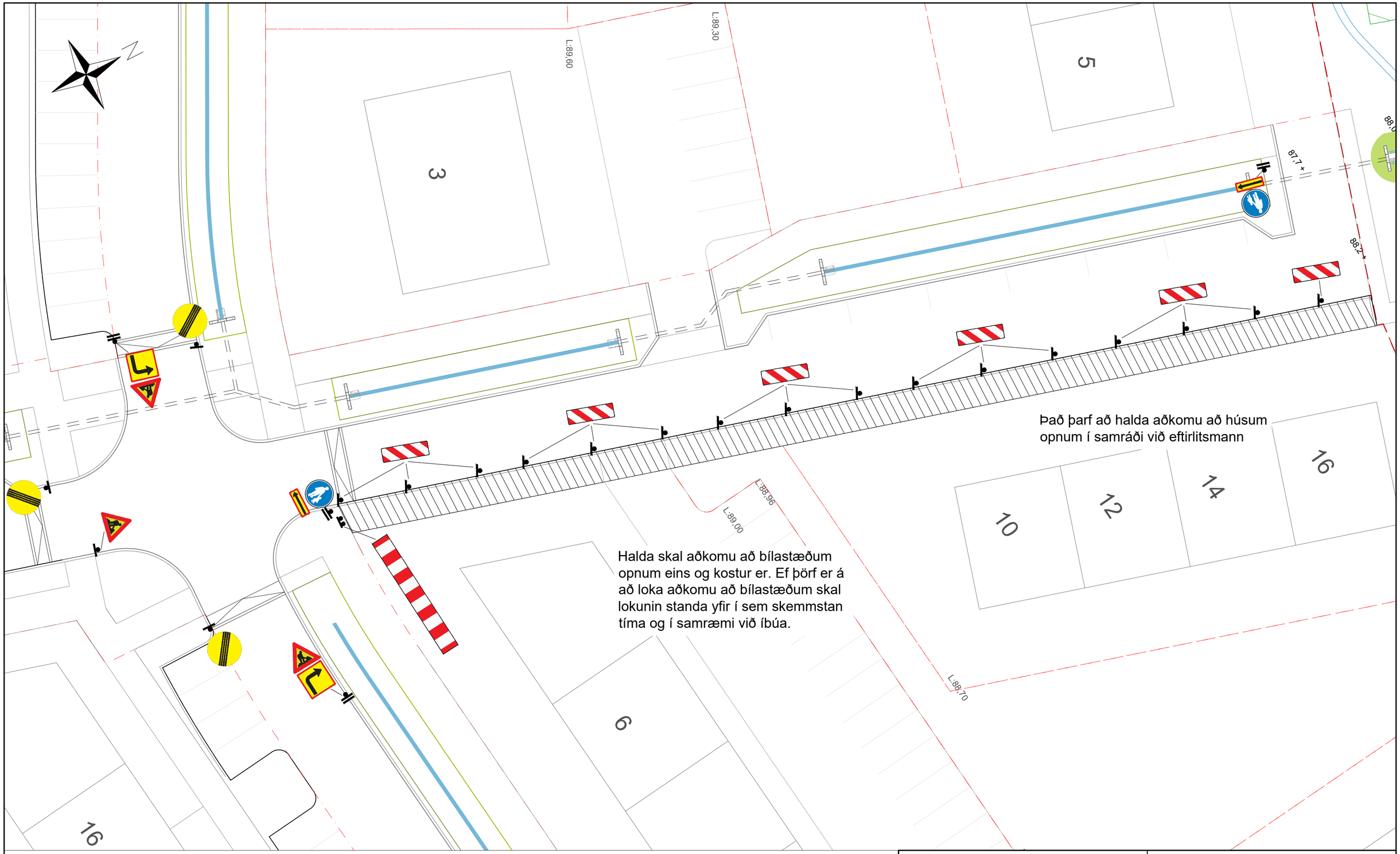


Almennt skal fara eftir þeim leiðbeiningum sem sýndar eru í ritinu "Reglur um vinnusvæðamerkingar" og meðfylgjandi teikningum í "Merking vinnusvæða-Teikningar".

Afmarka skal framkvæmdasvæði og gönguleið að lágmarki með gátskjöldum/keilum (a<=3 m) og flagglínu.

Leiðir sem liggja að skurðum og uppgröfnum svæðum, að svæðum þar sem vinna er í gangi og að ófrágengnum svæðum sem hætta getur stafað af, skulu afmarkaðar frá vinnusvæðum með 1,2 m háum vírnetsgirðingum.

0 4 8 12 16 20 m

1:200 (A2)

COWI

ÚTGÁFUFERILL

| ÚTG. | DAGS. | SKÝRINGAR | HANNAÐ | YFIRF. | SAMÞ. |
|---|---|---|---|---|---|
| 01 | 15.5.2025 | Vinnusvæðamerkingar | GUBHR | HRBJN | HRBJN |
| | | | | | |
| | | | | | |

DAGS. UNDIRSKRIFTAR F.H. COWI

ÖLL AFNOT OG AFRITUN TEIKNINGAR, AÐ HLUTA EÐA Í HEILD, ER HÁÐ SKRIFLEGU LEYFI HÖFUNDA.

UMHVERFIS- OG SKIPULAGSSVIÐ
SKRIFSTOFA FRAMKVÆMDA OG VIÐHALDS
BORGARTÚNI 12-14, 105 REYKJAVÍK SÍMI: 411 1111

Úlfarsárdalur - Við Leirtjörn

Vinnusvæðamerkingar

Rökkvatjörn 6-14

| VERKNÚMER | MÆLIKVARÐI | STÆRÐ |
|---|---|---|
| A294871 | 1:200 | A2 |
| TÖLVUSKRÁ | TEIKNINGANÚMER | ÚTGÁFA |
| Vinnusvæðamerkingar.dwg | 208 | 01 |

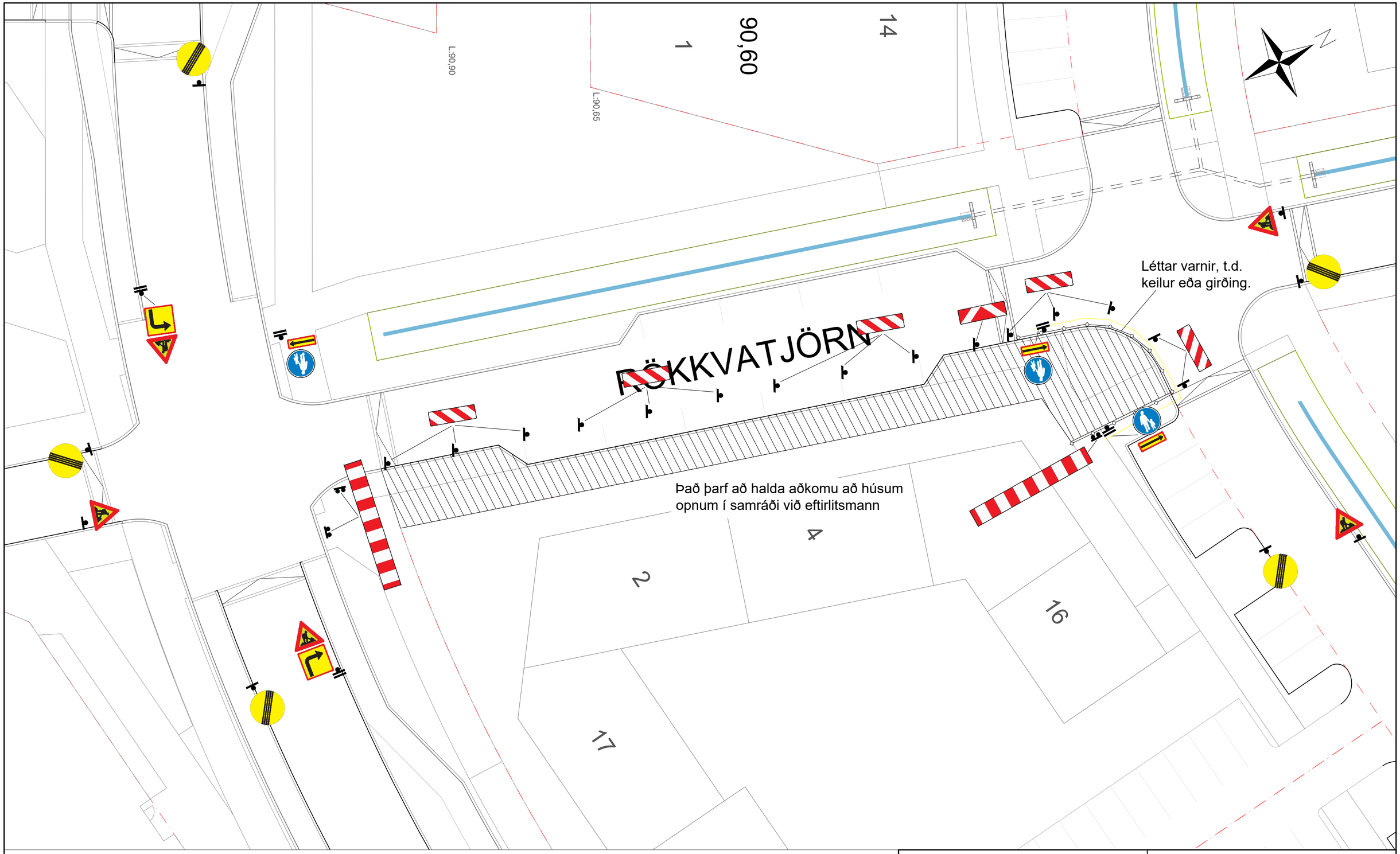


Almennt skal fara eftir þeim leiðbeiningum sem sýndar eru í ritinu "Reglur um vinnusvæðamerkingar" og meðfylgjandi teikningum í "Merking vinnusvæða-Teikningar".

Afmarka skal framkvæmdasvæði og gönguleið að lágmarki með gátskjöldum/keilum (a<=3 m) og flagglínu.

Leiðir sem liggja að skurðum og uppgröfnum svæðum, að svæðum þar sem vinna er í gangi og að ófrágengnum svæðum sem hætta getur stafað af, skulu afmarkaðar frá vinnusvæðum með 1,2 m háum vírnetsgirðingum.

Hjáleið gangandi.

0 4 8 12 16 20 m

1:200 (A2)

COWI

ÚTGÁFUFERILL

| ÚTG. | DAGS. | SKÝRINGAR | HANNAÐ | YFIRF. | SAMÞ. |
|---|---|---|---|---|---|
| 01 | 15.5.2025 | Vinnusvæðamerkingar | GUBHR | HRBJN | HRBJN |
| | | | | | |
| | | | | | |

DAGS. UNDIRSKRIFTAR | F.H. COWI

ÖLL AFNOT OG AFRITUN TEIKNINGAR, AÐ HLUTA EÐA Í HEILD, ER HÁÐ SKRIFLEGU LEYFI HÖFUNDA.

UMHVERFIS- OG SKIPULAGSSVIÐ
SKRIFSTOFA FRAMKVÆMDA OG VIÐHALDS
BORGARTÚNI 12-14, 105 REYKJAVÍK SÍMI: 411 1111

Úlfarsárdalur - Við Leirtjörn

Vinnusvæðamerkingar

Rökkvatjörn 2-4

| VERKNÚMER | MÆLIKVARÐI | STÆRÐ |
|---|---|---|
| A294871 | 1:200 | A2 |
| TÖLVUSKRÁ | TEIKNINGANÚMER | ÚTGÁFA |
| Vinnusvæðamerkingar.dwg | 204 | 01 |

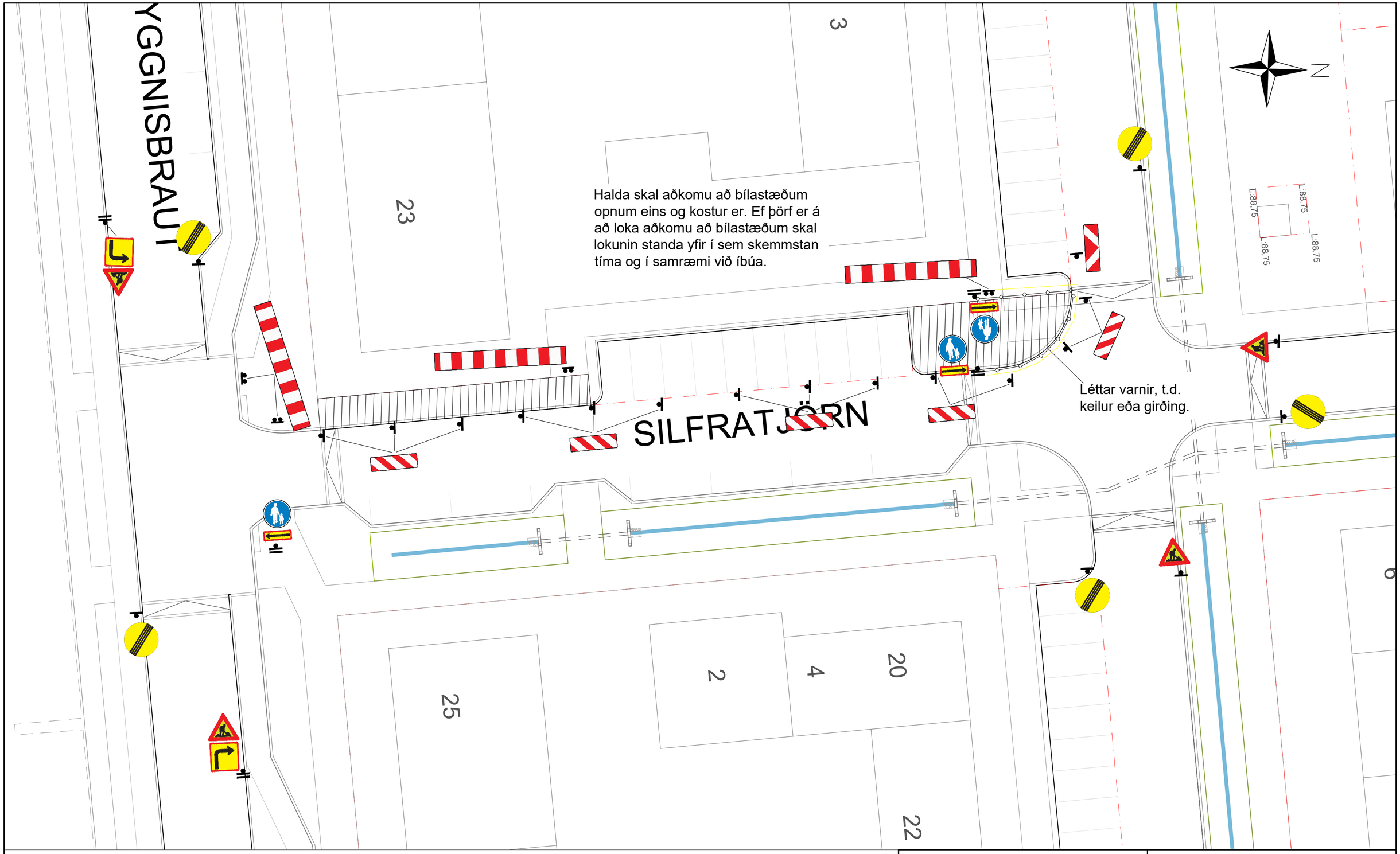


Almennt skal fara eftir þeim leiðbeiningum sem sýndar eru í ritinu "Reglur um vinnusvæðamerkingar" og meðfylgjandi teikningum í "Merking vinnusvæða-Teikningar".

Afmarka skal framkvæmdasvæði og gönguleið að lágmarki með gátskjöldum/keilum (a<=3 m) og flagglínu.

Leiðir sem liggja að skurðum og uppgröfnum svæðum, að svæðum þar sem vinna er í gangi og að ófrágengnum svæðum sem hætta getur stafað af, skulu afmarkaðar frá vinnusvæðum með 1,2 m háum vírnetsgirðingum.

Hjáleið gangandi.

0 4 8 12 16 20 m

1:200 (A2)

COWI

ÚTGÁFUFERILL

| ÚTG. | DAGS. | SKÝRINGAR | HANNAÐ | YFIRF. | SAMÞ. |
|---|---|---|---|---|---|
| 01 | 15.5.2025 | Vinnusvæðamerkingar | GUBHR | HRBJN | HRBJN |

DAGS. UNDIRSKRIFTAR

F.H. COWI

ÖLL AFNOT OG AFRITUN TEIKNINGAR, AÐ HLUTA EÐA Í HEILD, ER HÁÐ SKRIFLEGU LEYFI HÖFUNDA.

UMHVERFIS- OG SKIPULAGSSVIÐ

SKRIFSTOFA FRAMKVÆMDA OG VIÐHALDS

BORGARTÚNI 12-14, 105 REYKJAVÍK SÍMI: 411 1111

Úlfarsárdalur - Við Leirtjörn

Vinnusvæðamerkingar

Silfratjörn 1-3

| VERKNÚMER | MÆLIKVARÐI | STÆRÐ |
|---|---|---|
| A294871 | 1:200 | A2 |
| TÖLVUSKRÁ | TEIKNINGANÚMER | ÚTGÁFA |
| Vinnusvæðamerkingar.dwg | 206 | 01 |

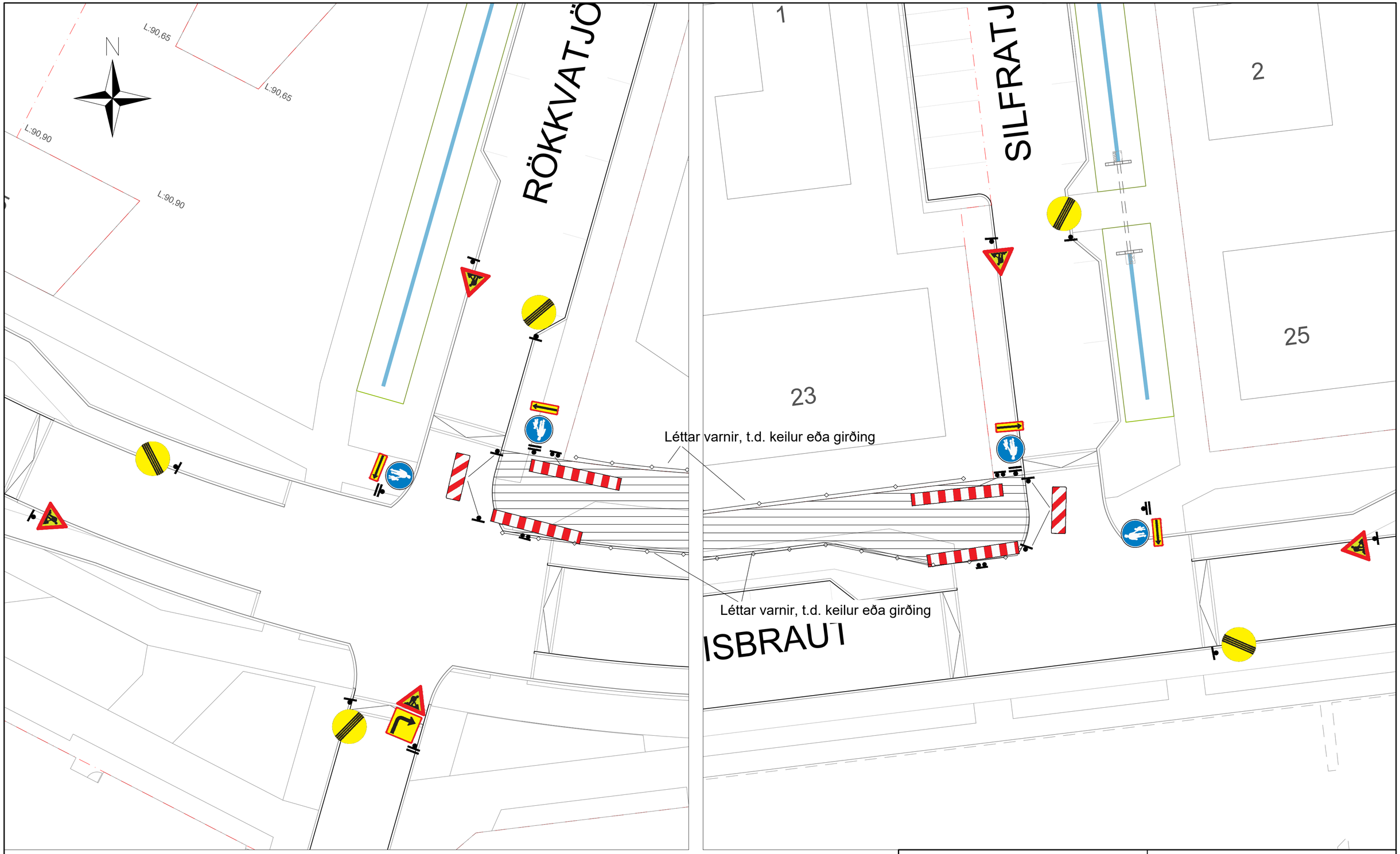


Almennt skal fara eftir þeim leiðbeiningum sem sýndar eru í ritinu "Reglur um vinnusvæðamerkingar" og meðfylgjandi teikningum í "Merking vinnusvæða-Teikningar".

Afmarka skal framkvæmdasvæði og gönguleið að lágmarki með gátskjöldum/keilum (a<=3 m) og flagglínu.

Leiðir sem liggja að skurðum og uppgröfnum svæðum, að svæðum þar sem vinna er í gangi og að ófrágengnum svæðum sem hætta getur stafað af, skulu afmarkaðar frá vinnusvæðum með 1,2 m háum vírnetsgirðingum.

0 4 8 12 16 20 m

1:200 (A2)

COWI

ÚTGÁFUFERILL

| ÚTG. | DAGS. | SKÝRINGAR | HANNAÐ | YFIRF. | SAMÞ. |
|---|---|---|---|---|---|
| 01 | 15.5.2025 | Vinnusvæðamerkingar | GUBHR | HRBJN | HRBJN |
| | | | | | |
| | | | | | |

DAGS. UNDIRSKRIFTAR | F.H. COWI

ÖLL AFNOT OG AFRITUN TEIKNINGAR, AÐ HLUTA EÐA Í HEILD, ER HÁÐ SKRIFLEGU LEYFI HÖFUNDA.

UMHVERFIS- OG SKIPULAGSSVIÐ
SKRIFSTOFA FRAMKVÆMDA OG VIÐHALDS
BORGARTÚNI 12-14, 105 REYKJAVÍK SÍMI: 411 1111

Úlfarsárdalur - Við Leirtjörn

Vinnusvæðamerkingar

Skyggnisbraut 17-23

| VERKNÚMER | MÆLIKVARÐI | STÆRÐ |
|---|---|---|
| A294871 | 1:200 | A2 |
| TÖLVUSKRÁ | TEIKNINGANÚMER | ÚTGÁFA |
| Vinnusvæðamerkingar.dwg | 206 | 01 |

SKÝRINGAR: GÖTULÝSING

| Línutákn | Skýring götulýsing |
|---|---|
| | Götuljósastrengur 400/230V |
| | Hlífðarrör |
| | Götuljósaskápur |
| | 6.3m stólpi m. ljóskeri á toppi (46) |
| | 8m stólpi m. ljóskeri á toppi (45) |

TEIKNINGIN ER ÚR FYRRI ÁFANGA VERKSINS OG SÝNIR ÞÁ STAURA SEM REISTIR VORU ÞÁ. STAURAR SEM REISA Á NÚ ERU SÝNDIR Á TEIKNINGUM LANDSLAGSARKITEKTS.

COWI 2025:
TEIKNINGIN ER ÚR FYRRI ÁFANGA VERKSINS OG SÝNIR ÞÁ STAURA SEM REISTIR VORU ÞÁ. STAURAR SEM REISA Á NÚ ERU SÝNDIR Á TEIKNINGUM COWI.

STAUR 126 FÆRIST, SJÁ HNIT Á TEIKNINGU LANDSLAGSARKITEKTS

COWI 2025:
STAUR 134 FÆRIST, SJÁ HNIT Á TEIKNINGU COWI, TEIKNING 113.

Breyting A:

Breyting A 11.11.2020:
Staur 150 tekinn niður

Viðmiðunarhnit rörenda

| Pkt. | X-hnit | Y-hnit |
|---|---|---|
| 7 | 366934.1516 | 406648.6340 |
| 8 | 366935.9614 | 406655.0240 |
| 9 | 366908.8516 | 406618.2916 |
| 10 | 366910.8102 | 406625.2103 |
| 11 | 366922.8536 | 406658.6826 |
| 12 | 366924.6635 | 406665.0726 |
| 13 | 366830.4362 | 406651.7182 |
| 14 | 366824.7830 | 406656.8546 |
| 15 | 366822.5028 | 406667.5569 |
| 16 | 366827.6085 | 406672.9662 |
| 17 | 366850.7896 | 406688.9368 |
| 18 | 366854.2188 | 406695.7907 |
| 19 | 366843.0410 | 406703.5762 |
| 20 | 366846.0857 | 406709.4786 |

Viðmiðunarhnit stólpa

| Pkt. | X-hnit | Y-hnit | |
|---|---|---|---|
| 138 | 366932.4165 | 406703.1489 | |
| 139 | 366926.9365 | 406683.9143 | |
| 140 | 366923.9091 | 406665.5544 | |
| 141 | 366918.0558 | 406643.8129 | |
| 142 | 366897.5276 | 406573.0254 | |
| 143 | 366902.2910 | 406598.5038 | |
| 144 | 366904.5135 | 406611.8697 | |
| 145 | 366880.3977 | 406622.6254 | |
| 146 | 366856.9035 | 406634.8709 | |
| 147 | 366832.9018 | 406647.9329 | |
| 148 | 366830.4886 | 406636.4880 | |
| 149 | 366817.6524 | 406611.6037 | |
| 150 | 366792.9873 | 406607.6324 | Tekinn niður og fjarlægður |
| 151 | 366805.8235 | 406632.5167 | |
| 152 | 366818.6597 | 406657.4011 | |
| 153 | 366817.6917 | 406662.2814 | |
| 154 | 366798.4708 | 406679.8091 | |
| 155 | 366774.1737 | 406689.0855 | |
| 156 | 366748.4405 | 406695.4139 | |
| 157 | 366723.6783 | 406701.5035 | |
| 158 | 366703.7851 | 406690.7480 | |
| 159 | 366681.6262 | 406676.5721 | |
| 160 | 366683.2160 | 406698.4827 | |
| 161 | 366705.1284 | 406712.4857 | |
| 162 | 366720.3923 | 406717.4269 | |
| 163 | 366750.4419 | 406716.6504 | |
| 164 | 366775.6896 | 406710.4414 | |
| 165 | 366800.6068 | 406703.0088 | |
| 166 | 366821.3305 | 406687.2858 | |
| 167 | 366855.2986 | 406659.5762 | |
| 168 | 366878.2978 | 406647.4504 | |
| 169 | 366901.4352 | 406635.5904 | |
| 170 | 366841.7418 | 406670.3008 | |
| 171 | 366850.9105 | 406688.0754 | |
| 172 | 366860.0793 | 406705.8499 | |
| 173 | 366869.2480 | 406723.6245 | |
| 174 | 366876.7304 | 406738.1298 | |
| 175 | 366857.7044 | 406738.5467 | |
| 176 | 366849.4571 | 406722.5585 | |
| 177 | 366841.9167 | 406702.4872 | |
| 178 | 366833.3507 | 406685.8813 | |

0m 10m 20m 30m 40m 50m

Kvarði 1:500

| Útg. | Dags. | Lýsing | Han./Yfirf./Samþ. |
|---|---|---|---|
| A | 11.11.20 | Staur 150 tekinn niður | JHÁ |

RAFTÁKN VERKFRÆÐISTOFA raftakn.is

HNIT VERKFRÆÐISTOFA Hæðarlitsbraut 58-60 • 108 Reykjavík • S: 570 0500 • www.hnit.is

Hannað: JHÁ Teiknað: abl Yfirfarið: BJ
Samþykkt: - Kt.: 080464-4079
Tölvuskrá: 145-RTr-4005-4008 - Götulýsing
Verknr. Úlfarsárdalur

# Úlfarsárdalur
113 Reykjavík
Götulýsing - útboð
Lagnakerfi - planmynd

ORKA NÁTTÚRUNNAR

Kvarði 1:500/a2 Dags. 11.04.2018 Verkefnisnr. 80223284 Teikn.nr. 145-RTr-4005 A

## SKÝRINGAR: GÖTULÝSING

| Línutákn | Skýring götulýsing |
|---|---|
| ——— | Götuljósastrengur 400/230V |
| - - - - - | Hlífðarrör |
| ■ | Götuljósaskápur |
| | 6.3m stólpi m. ljóskeri á toppi (46) |
| | 8m stólpi m. ljóskeri á toppi (45) |

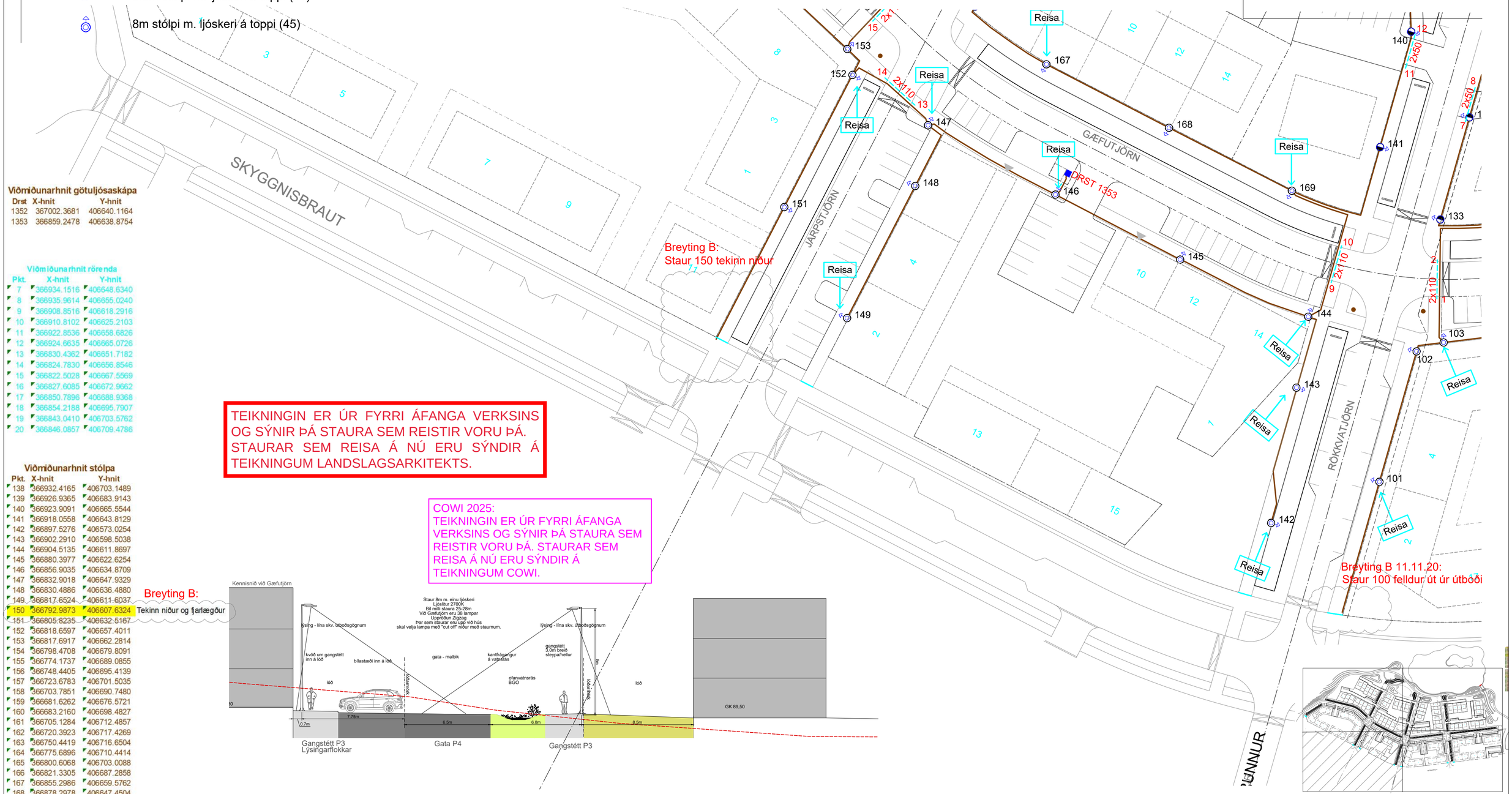


### Viðmiðunarhnit götuljósaskápa

| Drst | X-hnit | Y-hnit |
|---|---|---|
| 1352 | 367002.3681 | 406640.1164 |
| 1353 | 366859.2478 | 406638.8754 |

### Viðmiðunarhnit rörenda

| Pkt. | X-hnit | Y-hnit |
|---|---|---|
| 7 | 366934.1516 | 406648.6340 |
| 8 | 366935.9614 | 406655.0240 |
| 9 | 366908.8516 | 406618.2916 |
| 10 | 366910.8102 | 406625.2103 |
| 11 | 366922.8536 | 406658.6826 |
| 12 | 366924.6635 | 406665.0726 |
| 13 | 366830.4362 | 406651.7182 |
| 14 | 366824.7830 | 406656.8546 |
| 15 | 366822.5028 | 406667.5569 |
| 16 | 366827.6085 | 406672.9662 |
| 17 | 366850.7896 | 406688.9368 |
| 18 | 366854.2188 | 406695.7907 |
| 19 | 366843.0410 | 406703.5762 |
| 20 | 366846.0857 | 406709.4786 |

### Viðmiðunarhnit stólpa

| Pkt. | X-hnit | Y-hnit |
|---|---|---|
| 138 | 366932.4165 | 406703.1489 |
| 139 | 366926.9365 | 406683.9143 |
| 140 | 366923.9091 | 406665.5544 |
| 141 | 366918.0558 | 406643.8129 |
| 142 | 366897.5276 | 406573.0254 |
| 143 | 366902.2910 | 406598.5038 |
| 144 | 366904.5135 | 406611.8697 |
| 145 | 366880.3977 | 406622.6254 |
| 146 | 366856.9035 | 406634.8709 |
| 147 | 366832.9018 | 406647.9329 |
| 148 | 366830.4886 | 406636.4880 |
| 149 | 366817.6524 | 406611.6037 |
| 150 | 366792.9873 | 406607.6324 |
| 151 | 366805.8235 | 406632.5167 |
| 152 | 366818.6597 | 406657.4011 |
| 153 | 366817.6917 | 406662.2814 |
| 154 | 366798.4708 | 406679.8091 |
| 155 | 366774.1737 | 406689.0855 |
| 156 | 366748.4405 | 406695.4139 |
| 157 | 366723.6783 | 406701.5035 |
| 158 | 366703.7851 | 406690.7480 |
| 159 | 366681.6262 | 406676.5721 |
| 160 | 366683.2160 | 406698.4827 |
| 161 | 366705.1284 | 406712.4857 |
| 162 | 366720.3923 | 406717.4269 |
| 163 | 366750.4419 | 406716.6504 |
| 164 | 366775.6896 | 406710.4414 |
| 165 | 366800.6068 | 406703.0088 |
| 166 | 366821.3305 | 406687.2858 |
| 167 | 366855.2986 | 406659.5762 |
| 168 | 366878.2978 | 406647.4504 |
| 169 | 366901.4352 | 406635.5904 |
| 170 | 366841.7418 | 406670.3008 |
| 171 | 366850.9105 | 406688.0754 |
| 172 | 366860.0793 | 406705.8499 |
| 173 | 366869.2480 | 406723.6245 |
| 174 | 366876.7304 | 406738.1298 |
| 175 | 366857.7044 | 406738.5467 |
| 176 | 366849.4571 | 406722.5585 |
| 177 | 366841.9167 | 406702.4872 |
| 178 | 366833.3507 | 406685.8813 |

0m 10m 20m 30m 40m 50m

Kvarði 1:500

| Útg. | Dags. | Lýsing | Han./Yfirf./Samþ. |
|---|---|---|---|
| B | 11.11.20 | Staur 150 tekinn niður og staur 100 felldur út úr úboði. | JHÁ |
| A | 03.07.20 | Kennissnið sett inn | JHÁ |

RAFTÁKN VERKFRÆÐISTOFA raftakn.is

HNIT VERKFRÆÐISTOFA Háaleitisbraut 58-60 • 108 Reykjavík • S: 570 0500 • www.hnit.is

Hannað: JHÁ Teiknað: abl Yfirfarið: BJ
Samþykkt: - Kt.: 080464-4079
Tölvuskrá: 145-RTr-4005-4008 - Götulýsing
Verknr. Úlfarsárdalur

**Úlfarsárdalur**
113 Reykjavík
Götulýsing - útboð
Lagnakerfi - planmynd

ORKA NÁTTÚRUNNAR

Kvarði 1:500/A2 Dags. 11.04.2018 Verkefnisnr. 80223284 Teikn.nr. 145-RTr-4006 **B**

## SKÝRINGAR: GÖTULÝSING

| Línutákn | Skýring götulýsing |
|---|---|
| ——— | Götuljósastrengur 400/230V |
| - - - - - | Hlífðarrör |
| ■ | Götuljósaskápur |
| | 6.3m stólpi m. ljóskeri á toppi (46) |
| | 8m stólpi m. ljóskeri á toppi (45) |

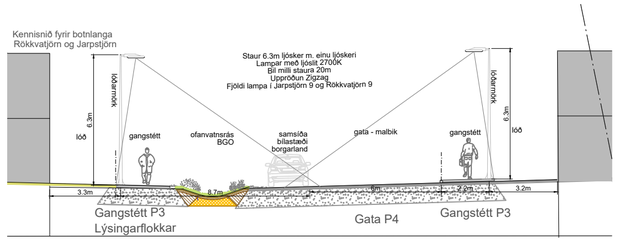


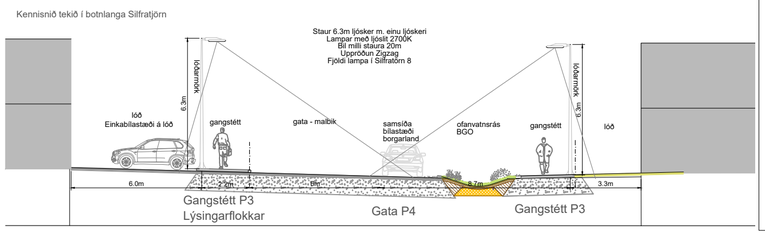


TEIKNINGIN ER ÚR FYRRI ÁFANGA VERKSINS OG SÝNIR ÞÁ STAURA SEM REISTIR VORU ÞÁ. STAURAR SEM REISA Á NÚ ERU SÝNDIR Á TEIKNINGUM LANDSLAGSARKITEKTS.

COWI 2025:
TEIKNINGIN ER ÚR FYRRI ÁFANGA VERKSINS OG SÝNIR ÞÁ STAURA SEM REISTIR VORU ÞÁ. STAURAR SEM REISA Á NÚ ERU SÝNDIR Á TEIKNINGUM COWI.

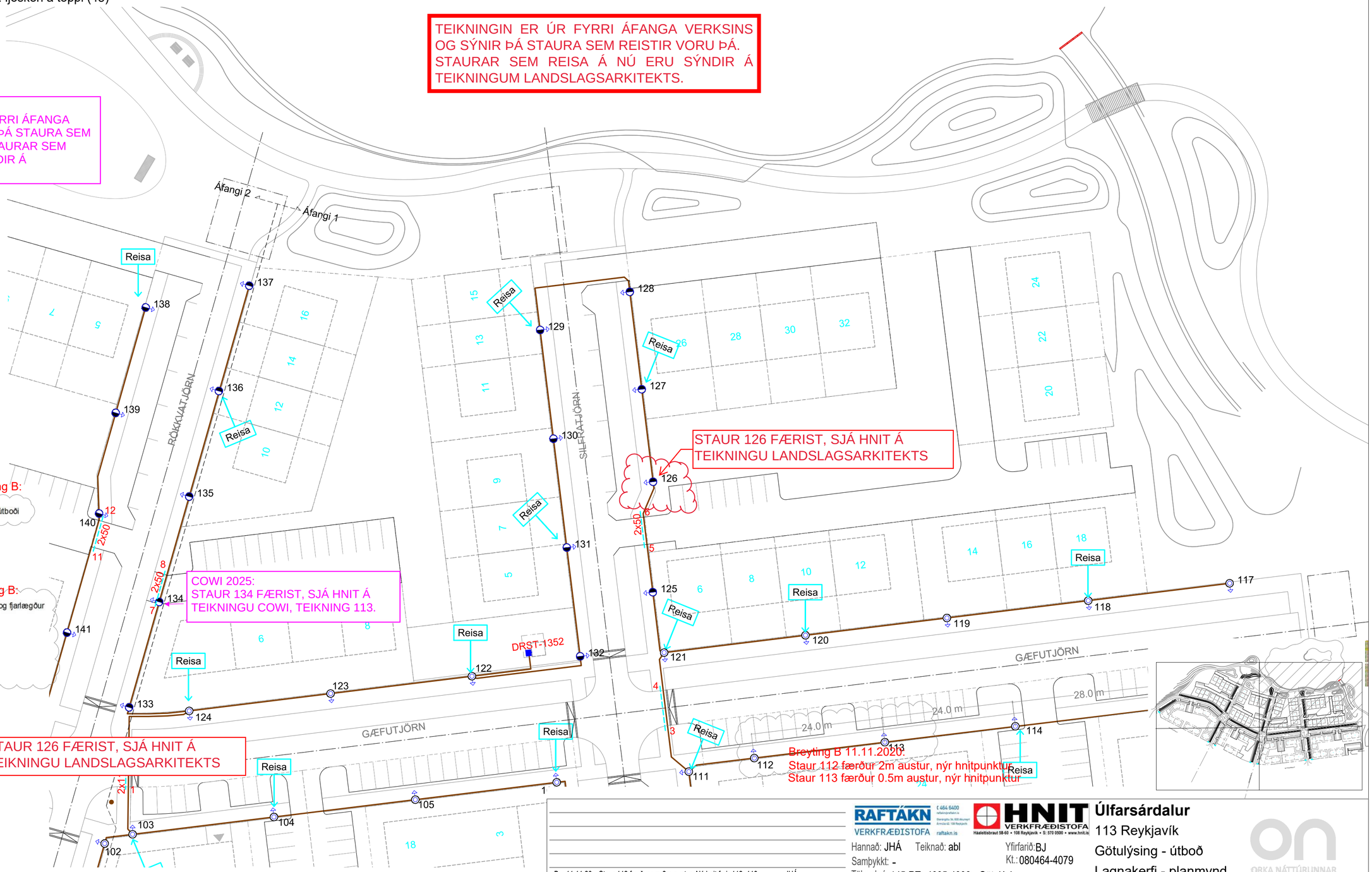


### Viðmiðunarhnit götuljósaskápa

| Drst | X-hnit | Y-hnit |
|---|---|---|
| 1352 | 367002.3681 | 406640.1164 |
| 1353 | 366859.2478 | 406638.8754 |

### Viðmiðunarhnit rörenda

| Pkt. | X-hnit | Y-hnit |
|---|---|---|
| 1 | 366928.7571 | 406615.2281 |
| 2 | 366928.8481 | 406622.5726 |
| 3 | 367027.2880 | 406625.9607 |
| 4 | 367026.2988 | 406634.0282 |
| 5 | 367023.4946 | 406659.3266 |
| 6 | 367022.6957 | 406665.9198 |

### Viðmiðunarhnit stólpa

| Pkt. | X-hnit | Y-hnit | |
|---|---|---|---|
| 100 | 366910.9257 | 406556.2107 | Felldur út úr útboði |
| 101 | 366917.9270 | 406580.7714 | |
| 102 | 366924.9282 | 406605.3320 | |
| 103 | 366930.0275 | 406607.0085 | |
| 104 | 366955.8343 | 406610.1726 | |
| 105 | 366981.6410 | 406613.3367 | |
| 106 | 367007.4478 | 406616.5008 | |
| 107 | 367010.6840 | 406602.7927 | |
| 108 | 367019.3072 | 406577.6553 | |
| 109 | 367037.8316 | 406567.3330 | Tekinn niður og fjarlægður |
| 110 | 367034.7283 | 406592.6434 | |
| 111 | 367031.5642 | 406618.4502 | |
| 112 | 367043.5220 | 406620.8773 | Ný hnit |
| 113 | 367067.8509 | 406623.8141 | Ný hnit |
| 114 | 367091.1758 | 406626.7302 | |
| 115 | 367118.9871 | 406629.9215 | Ný hnit |
| 116 | 367144.7815 | 406633.1844 | |
| 117 | 367130.2849 | 406652.8196 | |
| 118 | 367104.4781 | 406649.6555 | |
| 119 | 367078.6714 | 406646.4914 | |
| 120 | 367052.8646 | 406643.3273 | |
| 121 | 367027.0579 | 406640.1632 | |
| 122 | 366991.9766 | 406635.8619 | |
| 123 | 366966.1698 | 406632.6978 | |
| 124 | 366940.3631 | 406629.5337 | |
| 125 | 367025.0001 | 406651.1950 | |
| 126 | ~~367025.0475~~ | ~~406671.3506~~ | |
| 127 | 367022.6133 | 406691.2019 | |
| 128 | 367020.7686 | 406706.0007 | |
| 129 | 367004.4238 | 406699.0463 | |
| 130 | 367006.8577 | 406679.1950 | |
| 131 | 367009.2916 | 406659.3436 | |
| 132 | 367011.7256 | 406639.4923 | |
| 133 | 366929.4088 | 406630.1805 | |
| 134 | 366934.8888 | 406649.4151 | |
| 135 | 366940.3688 | 406668.6497 | |
| 136 | 366945.7920 | 406687.9004 | |
| 137 | 366951.3283 | 406707.1191 | |

Breyting B:

Breyting B:

0m 10m 20m 30m 40m 50m

Kvarði 1:500

| Útg. | Dags. | Lýsing | Han./Yfirf./Samþ. |
|---|---|---|---|
| B | 11.11.20 | Staur 112 færður um 2m austur. Ný hnit fyrir 112, 113 | JHÁ |
| A | 03.07.20 | Kennissnið sett inn | JHÁ |

RAFTÁKN VERKFRÆÐISTOFA raftakn.is

HNIT VERKFRÆÐISTOFA

Hannað: JHÁ Teiknað: abl Yfirfarið: BJ

Samþykkt: - Kt.: 080464-4079

Tölvuskrá: 145-RTr-4005-4008 - Götulýsing

Verknr. Úlfarsárdalur

**Úlfarsárdalur**

113 Reykjavík

Götulýsing - útboð

Lagnakerfi - planmynd

ORKA NÁTTÚRUNNAR

Kvarði 1:500/A2 Dags. 11.04.2018 Verkefnisnr. 80223284 Teikn.nr. 145-RTr-4007 **B**

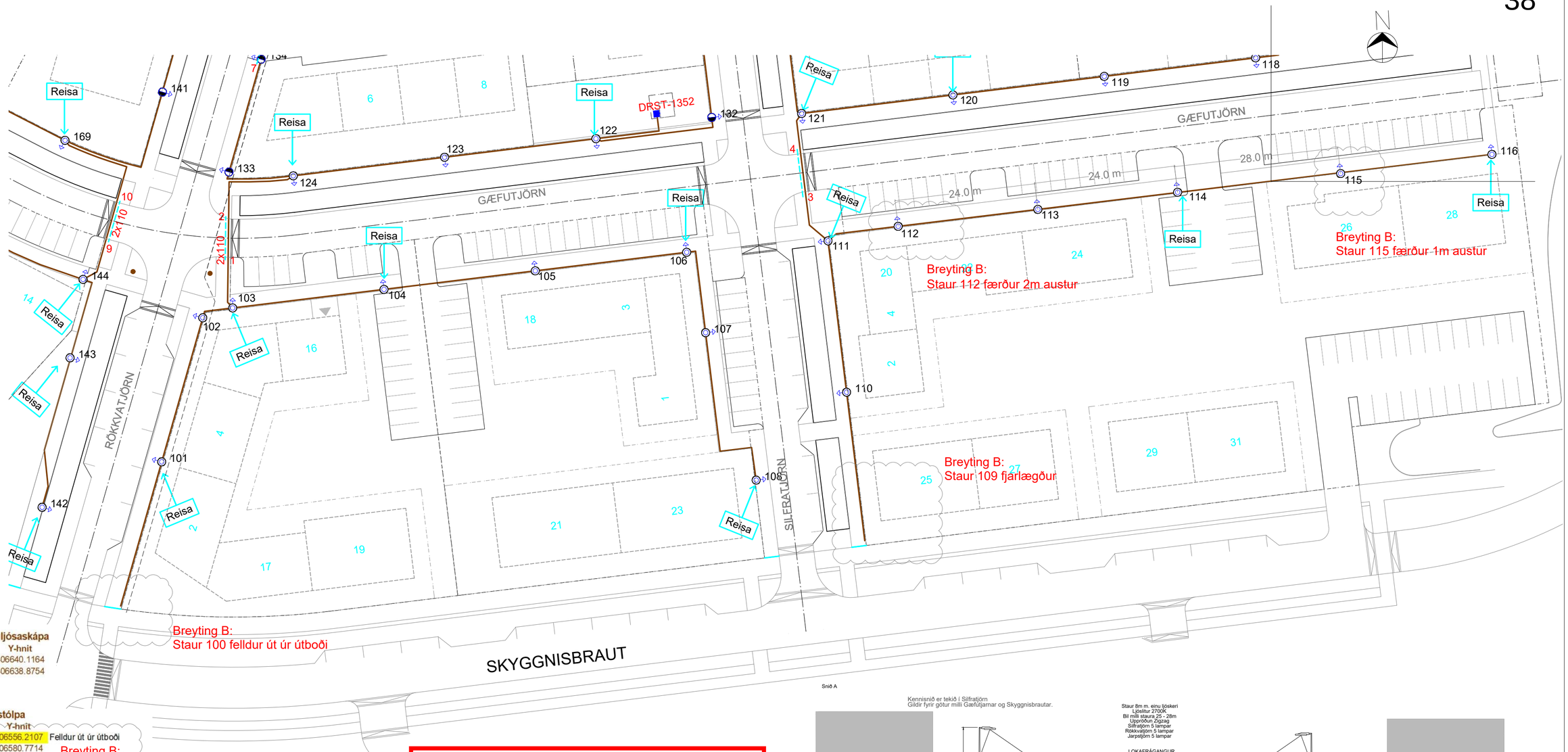


**Viðmiðunarhnit götuljósaskápa**

| Drst | X-hnit | Y-hnit |
|---|---|---|
| 1352 | 367002.3681 | 406640.1164 |
| 1353 | 366859.2478 | 406638.8754 |

**Viðmiðunarhnit stólpa**

| Pkt. | X-hnit | Y-hnit | |
|---|---|---|---|
| 100 | 366910.9257 | 406556.2107 | Felldur út úr útboði |
| 101 | 366917.9270 | 406580.7714 | Breyting B: |
| 102 | 366924.9282 | 406605.3320 | |
| 103 | 366930.0275 | 406607.0085 | |
| 104 | 366955.8343 | 406610.1726 | |
| 105 | 366981.6410 | 406613.3367 | |
| 106 | 367007.4478 | 406616.5008 | |
| 107 | 367010.6840 | 406602.7927 | |
| 108 | 367019.3072 | 406577.6553 | Breyting B: |
| 109 | 367037.8316 | 406567.3330 | Tekinn niður og fjarlægður |
| 110 | 367034.7283 | 406592.6434 | |
| 111 | 367031.5642 | 406618.4502 | |
| 112 | 367043.5220 | 406620.8773 | Ný hnit |
| 113 | 367067.8509 | 406623.8141 | Ný hnit |
| 114 | 367091.1758 | 406626.7302 | |
| 115 | 367118.9871 | 406629.9215 | Ný hnit |
| 116 | 367144.7815 | 406633.1844 | |
| 117 | 367130.2849 | 406652.8196 | |
| 118 | 367104.4781 | 406649.6555 | |
| 119 | 367078.6714 | 406646.4914 | |
| 120 | 367052.8646 | 406643.3273 | |
| 121 | 367027.0579 | 406640.1632 | |
| 122 | 366991.9766 | 406635.8619 | |
| 123 | 366966.1698 | 406632.6978 | |
| 124 | 366940.3631 | 406629.5337 | |
| 125 | 367025.0001 | 406651.1950 | |
| 126 | ~~367025.0475~~ | ~~406671.3506~~ | |
| 127 | 367022.6133 | 406691.2019 | |
| 128 | 367020.7686 | 406706.0007 | |
| 129 | 367004.4238 | 406699.0463 | |
| 130 | 367006.8577 | 406679.1950 | |
| 131 | 367009.2916 | 406659.3436 | |
| 132 | 367011.7256 | 406639.4923 | |
| 133 | 366929.4088 | 406630.1805 | |
| 134 | 366934.8888 | 406649.4151 | |
| 135 | 366940.3688 | 406668.6497 | |
| 136 | 366945.7920 | 406687.9004 | |
| 137 | 366951.3283 | 406707.1191 | |

STAUR 126 FÆRIST, SJÁ HNIT Á TEIKNINGU LANDSLAGSARKITEKTS

**Viðmiðunarhnit röranda**

| Pkt. | X-hnit | Y-hnit |
|---|---|---|
| 1 | 366928.7571 | 406615.2281 |
| 2 | 366928.8481 | 406622.5726 |
| 3 | 367027.2880 | 406625.9607 |
| 4 | 367026.2988 | 406634.0282 |
| 5 | 367023.4946 | 406659.3266 |
| 6 | 367022.6957 | 406665.9198 |

TEIKNINGIN ER ÚR FYRRI ÁFANGA VERKSINS OG SÝNIR ÞÁ STAURA SEM REISTIR VORU ÞÁ. STAURAR SEM REISA Á NÚ ERU SÝNDIR Á TEIKNINGUM LANDSLAGSARKITEKTS.

COWI 2025:
TEIKNINGIN ER ÚR FYRRI ÁFANGA VERKSINS OG SÝNIR ÞÁ STAURA SEM REISTIR VORU ÞÁ. STAURAR SEM REISA Á NÚ ERU SÝNDIR Á TEIKNINGUM COWI.

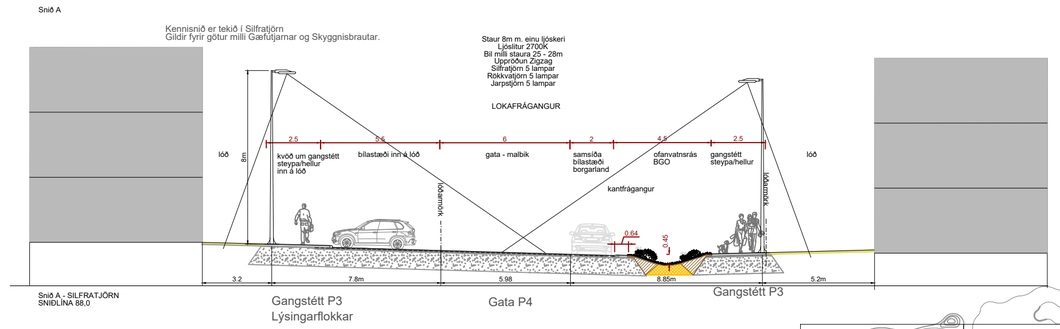

SKÝRINGAR: GÖTULÝSING

| Línutákn | Skýring götulýsing |
|---|---|
| | Götuljósastrengur 400/230V |
| | Hlífðarrör |
| | Götuljósaskápur |
| | 6.3m stólpi m. ljóskeri á toppi (46) |
| | 8m stólpi m. ljóskeri á toppi (45) |

0m 10m 20m 30m 40m 50m Kvarði 1:500

Breyting B: 11.11.2020
Staur 112 færður 2m austur, ný hnit sett inn í hnitaskrá fyrir staur 112 og 113
Staur 115 færður 1m austur, nýtt hnit sett inn í hnitaskrá
Staur 109 tekinn niður og fjarlægður
Staur 100 felldur út úr útboði

| Útg. | Dags. | Lýsing | Han./Yfirf./Samþ. |
|---|---|---|---|
| B | 11.11.20 | Staur 112 færður 2m, staur 115 færður 1m, austur. Ný hnit | JHÁ |
| A | 03.07.20 | Kennissnið sett inn | JHÁ |

RAFTÁKN VERKFRÆÐISTOFA raftakn.is
HNIT VERKFRÆÐISTOFA Háaleitisbraut 58-60 • 108 Reykjavík • S: 570 0500 • www.hnit.is

Hannað: JHÁ Teiknað: abl Yfirfarið: BJ
Samþykkt: - Kt.: 080464-4079
Tölvuskrá: 145-RTr-4005-4008 - Götulýsing
Verknr. Úlfarsárdalur

**Úlfarsárdalur**
113 Reykjavík
Götulýsing - útboð
Lagnateikning - planmynd

ON ORKA NÁTTÚRUNNAR

Kvarði 1:500/A2 Dags. 11.04.2018 Verkefnisnr. 80223284 Teikn.nr. 145-RTr-4008 **B**